

INFORMACION ÚTIL PARA EL VIAJERO EN COLOMBIA

Un destino turístico es ese lugar espléndido que atrae por su gente, por su belleza, su clima y sus expresiones culturales: arquitectura, historia, gastronomía, artesanías, mitos y leyendas. Esta es una invitación a visitar estos lugares con el convencimiento de que al hacerlo debe primar la conciencia ciudadana, el respeto y el aprecio por todo aquello que, con puertas abiertas, da la bienvenida a turistas y visitantes.

En Colombia la biodiversidad es tan rica que existen más de 54.000 especies reportadas. Un privilegio que solo se comparte con Brasil. Poderosa razón para que el Programa de las Naciones Unidas para el Medio Ambiente distinga a nuestro país como una de las 17 naciones que en el mundo alberga 70% de la biodiversidad global, en tan solo 10% de su geografía. Tenemos un espléndido tesoro verde y natural para el disfrute de propios, visitantes, turistas y, lo más importante, para el mundo

Colombia tiene el privilegio de poseer un sistema de parques naturales único. Una extensa área que se compone de 59 parques naturales, en los cuales se conserva la mayor diversidad de fauna, flora y paisajes, así como un sin número de reliquias históricas, culturales y arqueológicas.

La riqueza arquitectónica, artística, cultural, ecológica e histórica que tiene Colombia en cada una de sus regiones geográficas, constituye un tesoro único y exclusivo para presentarle al mundo. Tenemos un privilegio como nación y un compromiso como ciudadanos de cuidar, proteger y respetar lo que nos es propio, porque al hacerlo estamos construyendo una historia para las generaciones por venir. Colombia es mía, tuya, nuestra... todos somos embajadores y estamos preparados para proteger, resguardar y amparar lo que nos pertenece.

Bienvenidos A Nariño



El departamento de Nariño es la puerta de bienvenida a Colombia por el sur del país, influenciada por el pueblo Quechua en su acento y su música, es otro de los destinos turísticos más recomendados en Colombia.

Nariño Turístico

Nariño ofrece diversidad turística. Su topografía, artesanías, gente y gastronomía lo hacen peculiar, algo distinto para el descanso y el recreo vacacional. Humboldt llamó a la zona "El Tíbet de América" por considerarla una de las más aisladas y elevadas del continente americano.

TURISMO
SOSTENIBLE
AVIATUR

Generalidades

1.660.087 habitantes aproximadamente.
33.268 km²
2 m.s.n.m a 4.764 m.s.n.m
Desde los -15 °C hasta los 28 °C
Latitud 00°32' 08" y 02°41' 08" norte,
Longitud 75°51' 19" y 79°01' 34" oeste.

Historia Nariño

El territorio estaba habitado en la época precolombina por diversos pueblos Indígenas, como las culturas de los Pastos, los Quillacingas, Sindaguas, Nulpes, Tumacos, Abades, Cuayquer y Awua; estos últimos aún se conservan su etnia y costumbres ancestrales. A partir de 1904, estos pueblos integraron la población que formó el departamento de Nariño, que en la actualidad cuenta con 64 municipios y con la ciudad de San Juan de Pasto como capital.

Cultura y Tradiciones

Lo ancestral se expresa en la vida de esta región pluricultural y multiétnica. Las artes en todas sus expresiones reivindican valores y actividades que a lo largo de los tiempos señalaron a los habitantes de este territorio como diferentes, y que hoy encuentran en lo etnocultural y en lo ambiental una oportunidad para distinguirse en la aldea global.

Gastronomía

Los españoles, junto con las alforjas cargadas de pólvora, trajeron semillas de trigo, cebada, hortalizas, frutales y condimentos de sabor picante como la pimienta, la cebolla y el ajo. Así se mezclaron razas y culturas disímiles, la española y la indígena, que fueron enriquecidas con el aporte africano a finales del Siglo XVI. De esa marmitta triétnica fueron saliendo las más diversas sazones culinarias.

Entre los platos típicos se encuentran:

- El cuy (roedor de la zona andina muy apetecido por su carne) asado o a la brasa; también es llamado curí.
- El frito pastuso (generalmente de cerdo acompañado de maíz, papas o algunos granos cocidos).
- El sancocho de gallina criolla o de costilla ahumada.
- El locro o sopa de verduras.
- La Juanesca (plato tradicional de Semana Santa, a base de calabaza).
- La poliada, crema de maíz, la chara, sopa de cebada, el pusandao, comida típica de la costa pacífica, a base de carne de cerdo curada, al que se le agrega pollo, plátano, papa y huevo; y las empanadas pastusas.

Artesanías

A escala nacional, los nariñenses son reconocidos por su habilidad innata para la producción artística artesanal, que proviene de sus antepasados Incas que habitaron esa tierra.

Para mayor información: <http://xn--nario-rta.gov.co/turismo/artesania.html> y/o <http://www.sinic.gov.co/SINIC/ColombiaCultural/ColCulturalBusca.aspx?AREID=3&SECID=8&IdDep=52&COLTEM=217>

Fiestas y Eventos

Nariño se destaca por la solemnidad y respeto en sus celebraciones religiosas de Semana Santa, pero el más conocido evento nariñense, es el Carnaval de Negros y Blancos, declarado Patrimonio Oral e Inmaterial de la Humanidad por la Unesco en el año 2009.

Otras Fiestas

- Buesaco. Carnaval de los Rojos.
- Ipiales. Fiesta de la Virgen de las Lajas.
- Sandoná. Festival del sombrero y Concurso Departamental de Danza.
- Tumaco. Festival y reinado internacional del currulao, concurso de la marimba de oro.
- Túquerres. Fiesta del Señor de los Milagros.

Datos Útiles

Datos clave

- Indicativo: 2

Oficinas de Turismo

Pasto
Gobernación de Nariño
Oficina de Turismo – Calle 18 No. 25 – 25
Tel: (2) 723 49 62
www.turismonarino.gov.co

Puente de Rumichaca, frontera limítrofe con Ecuador.
Horario de atención al público: de lunes a viernes de 8:00 a.m. a 12:00 m. y de 2:00 p.m. a 6:00 p.m. Sábados de 9:00 a.m. a 1:00 p.m.

Emergencias

Cruz Roja tel.: 132 – 723 74 48 – 773 26 51
Hospital/Urgencias: 137 – 733 60 00
Policía Nacional: 112
Policía de Nariño: 123 – 723 58 52 – 773 33 72 – 727 23 20
Bomberos: 119 – 732 23 04 – 773 29 98
Circulación y Tránsito: 721 97 50 – 721 97 50

TURISMO
SOSTENIBLE
AVIATUR

Bienvenidos A Magdalena



Las preferencias para hacer turismo no son comunes ni existe un género homogéneo de personas cuyo tiempo de ocio lo dediquen a disfrutar siempre de los mismos atractivos. Por eso, el departamento del Magdalena se presenta ante Colombia y el mundo, como un destino que ofrece toda una gama de posibilidades turísticas para complacer a todos los gustos.

Magdalena Turístico

El encanto del Magdalena está en los variados destinos turísticos naturales, como la franja costera, que incluye sus hermosas playas, y los parques naturales; los culturales, como los museos, las reservas indígenas y su legado histórico colonial; y los científicos, que ofrecen biodiversidad para el estudio y conservación de las especies. Su clima es cálido seco, excepto en la montaña donde se dan todos los pisos térmicos, desde el cálido, en las partes bajas; hasta el glacial, en las cumbres de la Sierra Nevada de Santa Marta.

Generalidades

1.212.439 habitantes aproximadamente.
Clima seco con promedio de 29 °C
Latitud 08°56' 21" y 02°18' 24" norte,
Longitud 73°32' 59" y 74°55' 51" oeste.

Historia del Magdalena

Antes de que el hombre europeo llegara al continente Americano, este estaba habitado por indígenas cuyo origen, en el caso particular de Santa Marta y su zona de influencia, es muy difícil de determinar, porque al estar al Norte de Sudamérica y en el extremo septentrional de Colombia experimentó el paso de migraciones indígenas en todos los sentidos.

Cultura y Tradiciones

La música que caracteriza a la región es la cumbia o pata cumbia, ritmo que ya se reconoce en todo el mundo. El bullerengue y el mapalé son otras manifestaciones que, sentidas por los habitantes, invitan al baile.

La cumbia es la expresión entremezclada de alegría y dolor, de la cadencia y de la contorsión, que se originó en esta tierra con la importación de los esclavos africanos.

Gastronomía

La oferta gastronómica en el Magdalena es muy variada. En la zona costera, la alimentación se basa en pescados de mar o de aguas semisaladas como las de las ciénagas; consumiéndose de manera diversa, fritos, sancochados o sudados especies como pargo, mojarra, sábalo, jurel, lebranche y sierra. Son abundantes los camarones y langostinos. La carne vacuna no puede faltar en la dieta de los magdalenenses, así como tampoco el plátano, la yuca, el arroz y el guineo o banano.

Hacia el sur, y en las áreas más influenciadas por los ríos y las ciénagas, los bocachicos, bagres, moncholos, nicuros, pacones y otras especies de agua dulce hacen parte de la alimentación cotidiana. Derivados lácteos como el queso de tipo costeño y el suero (fermentado lácteo), acompañan casi siempre las comidas.

Arepa de huevo, de carne, de maíz, carimañolas y otros productos, preparados generalmente fritos, son también frecuentes en la dieta alimentaria.

Artesanías

Las más valiosas expresiones artísticas en el departamento son las mochilas elaboradas por las comunidades indígenas en sus caseríos en la Sierra Nevada, fruto del trabajo manual en que empeñan toda su destreza y creatividad, llevándolos a espacios de tiendas de artesanías, almacenes y boutiques de toda la región y del país.

Para mayor información:

<http://www.sinic.gov.co/SINIC/ColombiaCultural/ColCulturalBusca.aspx?AREID=3&SECID=8&dDep=47&COLTEM=217>

Fiestas y eventos

El más importante festejo que se lleva a cabo todos los años es la Fiesta del Mar en la que se desarrollan desfiles, en las principales avenidas de Santa Marta; conciertos, competencias deportivas como los Juegos Nacionales Náuticos y de Playas avalados por el Comité Olímpico Colombiano y Coldeportes y el Reinado Nacional e Internacional del Mar.

Otras Fiestas:

- El Banco. Festival de la cumbia entre junio y julio.
- Plato. En diciembre, se celebra el festival folclórico de la Leyenda del Hombre Caimán.
- San Sebastián. Festival del Chandea finales de diciembre.
- Ciénaga. Festival Nacional de la Leyenda del Caimán, en enero.
- Cerro de San Antonio. Fiestas Patronales de San Antonio y del Mango, en junio.

Datos Útiles

Datos Clave:

- Indicativo: 5

Oficinas de Turismo

TURISMO
SOSTENIBLE
AVIATUR

Aeropuerto Simón Bolívar
Área de llegada de pasajeros – Equipaje
Lunes a viernes de forma permanente
Sábado: de 7 a.m. a 1 p.m.

Sociedad Portuaria de Santa Marta
Carrera 1 No. 10-12

Gerencia de Proyectos Turísticos.
(Oficina Distrital de Turismo)
Calle 17 No 3-210 Casa madame

Agustine, segundo piso
Centro Histórico
turismo@santamarta-magdalena.gov.co
(5) 438 27 77 ext. 264

Fondo de promoción turística de Santa Marta
Calle 10 No. 3 – 10 El rodadero
(5) 422 75 48

Corporación para la Promoción Turística Tayrona “Corpotayrona”
Carrera 1 con calle 22
Museo Etnográfico de la Universidad del Magdalena
www.magdalena.gov.co

Emergencias

Cruz Roja: 132

Ambulancia: 430 40 50 — 420 71 41

Policía Nacional: 123

Bomberos: 119 — 421 28 18

Circulación y Tránsito: 430 20 05 — 423 19 04 — # 767 (24 horas) – 112

Defensa Civil 438 27 13

Bienvenidos Al Cauca



El departamento del Cauca está ubicado al suroccidente del país, en una región biodiversa que abarca los Andes colombianos, la costa Pacífica y la región Amazónica. Cuenta con seis Parques Nacionales Naturales: Puracé, Isla Gorgona, Nevado del Huila, Munchique, Complejo Volcánico Cascabel – Doña Juana, y la Serranía de los Churumbelos.

Cauca Turístico

TURISMO
SOSTENIBLE
AVIATUR

El departamento cuenta con diversidad de actividades que colman las expectativas de todos los turistas. Su relieve y celebraciones religiosas lo hacen interesante a los ojos de quienes buscan la práctica de deportes extremos y el contacto directo con la historia nacional.

Generalidades

1.330.666 habitantes aproximadamente.

29.308 km

Latitud 00°58' 54" y 03°19' 04" norte,

longitud 75°47' 36" y 77°57' 05" oeste.

Tropical húmedo con todos los pisos térmicos.

Historia del Cauca

Sebastián de Belalcázar fue el primer conquistador que llegó al territorio, venía del Perú buscando El Dorado, en compañía de los capitanes Juan de Ampudia y Pedro de Añasco. Inicialmente, recorrió el Valle del río Patía y luego envió a los dos militares a explorar el Valle de Pubén en donde hoy está la ciudad de Popayán, que fundó en 1537.

Cultura y Tradiciones

Cauca es un departamento pluriétnico y pluricultural. Las tradiciones transmitidas a los hoy descendientes de las culturas indígenas, como a las de los blancos y negros son infinitas. Estas tradiciones se reflejan en los hábitos alimenticios, en el vestir, en las creencias, en la arquitectura, la música y la religión.

Gastronomía

La alimentación juega un gran papel dentro de la tradición y cultura caucana. Su capital, Popayán, fue declarada por la Unesco como la primera Ciudad Gastronómica del mundo, es por eso que allí se lleva a cabo desde hace algunos años, el Congreso Nacional de Gastronomía, que siempre tiene un país invitado y una región colombiana destacada.

Entre los platos típicos se encuentran:

- Arroz atoyado de toyo o raya ahumados.
- Birimbi (Plato que viene de pobladores urbanos y afrodescendientes) Es a base de tuja de maíz, panela, canela, clavos y hojas de naranjo agrio.
- Carantanta (Origen indígena) Se prepara a base de maíz que se desprende de las paredes de la olla en la que se cocina el maíz.
- Compuesto de maní (Origen urbano) Su ingrediente principal es el maní, condimentado con sal y cebolla.
- Empanadas de Pipián (Origen urbano) Su base es una masa de maíz y su relleno una mezcla de carne y papa, condimentada con sal, cebolla, ajos y achiote.
- Envuelto de yuca.
- Mazamorra.
- Mote con gallina.
- Mote con papa.
- Mote típico.
- Mucanos con maní.
- Quema pata.

- Pan de maíz.
- Rifi (plato típico de la cuaresma. Sus ingredientes son: Plátanos verdes, queso curado, leche, cebolla, ajos y tomate)
- Sancocho de maní.
- Sango.

Artesanías

La tradición artesanal, su vocación innata y su gran talento humano han hecho que los caucanos, motivados por su condición étnica, geográfica y cultural, plasmen en bellas piezas sus peculiares condiciones artísticas.

Para mayor

información: <http://www.sinic.gov.co/SINIC/ColombiaCultural/ColCulturalBusca.aspx?AREID=3&SECID=8&IdDep=19&COLTEM=217>

Fiestas y Eventos

Popayán se destaca por ser la ciudad de Colombia de mayor fe; la Semana Santa es una de sus máximas expresiones y fue declarada por la UNESCO como Patrimonio Oral e Inmaterial de la Humanidad. También el municipio de Silvia es famoso por la conmemoración de la Semana Mayor, a la que acuden feligreses de distintas partes del país e incluso del extranjero.

Datos Útiles

Datos Clave:

- Indicativo: 2

Oficinas de Turismo

PIT (Punto de Información Turística)

Edificio de Gobernación del Cauca primer piso.
822 09 16

Policía de turismo

Edificio de la gobernación del Cauca, primer piso.
822 09 16

turismocauca@hotmail.com

Cámara de Comercio del Cauca.
Parque Caldas costado occidental.
Carrera 7 No. 4 – 36
824 36 25

Oficina de Parques Nacionales Naturales
Carrera 9 No. 25 N – 06
823 12 79

Junta Pro Semana Santa
824 29 79

Secretaría Departamental de Planeación
Edificio de la Gobernación del Cauca,
Calle 4 carrera 7 esquina 5 piso.
824 45 15

TURISMO
SOSTENIBLE
AVIATUR

Emergencias

Cruz Roja: 823 23 35

Ambulancia OTS: 824 70 99 – 315 389 21 62

Hospital / Urgencias: 820 40 40

Bomberos: 119 — 421 28 18

Atención y desastres: 111

Oficina de Turismo Municipal: 824 22 51

Defensa Civil: 144 823 15 77- 823 39 08

Bienvenidos A Cundinamarca



Cundinamarca es el departamento que por su ubicación geográfica ocupa el corazón de Colombia, rodea a la ciudad más importante del país, Bogotá Distrito Capital, y tiene el privilegio que le dio la naturaleza de contar con todos los climas y paisajes que ofrecen los pisos térmicos.

Cundinamarca Turística

La ubicación geográfica del departamento en el centro del país y a lo ancho de la cordillera Oriental le permite tener toda una diversidad de pisos térmicos, lo cual da origen a una variedad de ecosistemas, desde las nieves perpetuas, pasando por los páramos, climas fríos y templados, hasta los valles cálidos del río Magdalena.

Generalidades

2.517.215 habitantes aproximadamente.

14 °C

2.475 m.s.n.m.

Latitud 5°01 norte y longitud 74°01 oeste

Historia de Cundinamarca

Cundinamarca ha sido cuna de diversas civilizaciones desde la prehistoria. Los primeros indicios señalan que esta zona fue poblada hace 12.000 años, por hombres primitivos que se dedicaban a la caza y la recolección, provenientes del valle del río Magdalena, quienes tenían su asentamiento en los abrigos rocosos del Tequendama.

TURISMO
AVIATUR

Cultura y Tradiciones

Por tratarse de una tierra de ancestros indígenas, cuna de los muiscas, la cultura y las tradiciones en Cundinamarca están marcadas por los usos y costumbres aborígenes, latentes en su música andina, en sus artesanías y hasta en su gastronomía.

Gastronomía

Las raíces de la gastronomía de la región datan de la época de los muiscas, quienes basaban su alimentación en el maíz y la papa. En su mayoría sopas, a las cuales se les fueron sumando nuevos ingredientes con el tiempo, además de variedad de legumbres, carnes de res, pollo y cerdo.

Entre los platos típicos se encuentran:

- Ajiaco, plato que viene desde la época de los chibchas.
- Mazamorra
- La sobrebarriga a la criolla
- El tamal

Artesanías

Las fibras vegetales y animales, y la madera, constituyen la materia prima de las artesanías que se elaboran en los municipios del departamento. La diversidad de sus climas ha hecho que los pueblos de Cundinamarca sean tierras privilegiadas, donde los nativos con sus propias manos han explotado estos elementos para crear artesanías que hoy en día hacen parte de los atractivos para los visitantes.

Para mayor información: <http://www.sinic.gov.co/SINIC/ColombiaCultural/ColCulturalBusca.aspx?AREID=3&SECID=8&IdDep=25&COLTEM=217>

Fiestas y Eventos

Todos los municipios de Cundinamarca a lo largo del año realizan eventos que atraen numerosos turistas, entre los que se destacan: *

Otras Fiestas

- Anapoima. Concurso Nacional de Bandas Musicales, en octubre.
- Cáqueza. Festival Cultural, Feria de Ganadería y Fiestas del Campesino, en diciembre.
- Chía. Fiestas de la Diosa Chía, en octubre.
- Guatavita. Festival del Dorado.
- La Calera. Festival gastronómico y turístico, en septiembre.
- La mesa. Festival Folclórico, en septiembre.
- Nocaima. Exponocaima y Reinado Departamental de la Panela, en diciembre.
- Ricaurte. Fiesta de la Virgen de la inmaculada Concepción, en diciembre.
- Suesca. Semana Cultural Roca de las aves, en marzo.
- Villapinzón. Reinado del Cuero, en diciembre.
- Zipacón. Festival Departamental de Danzas, en noviembre.

TURISMO
SOSTENIBLE
AVIATUR

Datos Útiles

Datos clave

- Indicativo: 1

Oficinas de Turismo

Instituto Distrital de Turismo
Carrera 24 # 40 - 66
Tel: (1) 245 03 41
Línea de atención al turista
01 8000 12 74 00
www.bogotaturismo.gov.co

Emergencias

Policía de Cundinamarca
Cra. 58 No. 9 – 43 (Puente Aranda – Bogotá)
PBX: (1) 5968686 ext. 6111
Tel: (1) 2603500 – 4203710

Defensa Civil Seccional Cundinamarca
Cra. 56 No. 10 – 29
Tel: (1) 420 21 81
sec.cundinamarca@defensacivil.gov.co

Bienvenidos Al Archipiélago

El Archipiélago de San Andrés, Providencia y Santa Catalina es un paraíso tropical. El programa El Hombre y la Biosfera —MAB, su sigla en inglés— de la Unesco, en noviembre de 2000 lo declaró Reserva de la Biosfera, Seaflower; y la organización The Ocean Conservancy (TOC) lo incluyó en su estrategia de conservación como uno de los seis puntos clave para la salud del planeta.

San Andrés, Providencia y Santa Catalina turísticas

En San Andrés

Las islas ofrecen a los turistas una gran diversidad de atractivos. Sin ningún peligro, los bañistas, pueden pasar ratos muy agradables dentro de las tibias aguas o en las playas de arena blanca. Los hoteles, en las playas cercanas a ellos, brindan a sus huéspedes el servicio de parasoles, toallas y sillas. Estos elementos también son ofrecidos en alquiler, generalmente por personal nativo. Las playas, los acantilados y las piscinas naturales se encuentran en muchos lugares alrededor de la isla y en los cayos cercanos.

En Providencia y Santa Catalina

TURISMO
SOSTENIBLE
AVIATUR

En Providencia está la bahía de Aguadulce donde se desarrolló el principal sector hotelero; la bahía del Suroeste y la bahía de Manzanillo. También se encontrara una pequeña playa, un poco aislada, conocida como Allan Bay.

Para nadar, caretear o reposar bajo el sol, existen, además, otros lugares como Cayo Cangrejo y la Isla de Santa Catalina.

Generalidades

75.000 habitantes aproximadamente.

Entre 25 y 29 °C

0 a 150 m.s.n.m.

Aproximadamente 45 km², distribuidos así: San Andrés, 27,4 km²; Providencia, 17,019 km², y Santa Catalina, 1 km². El total del área incluyendo la marina es cercano a 250.000 km².

Latitud 12°28' 58" y 12°35' 5" norte

Longitud 72°29' 47" oeste.

Historia del Archipiélago

Según datos de cronistas de la época, la historia del Archipiélago de San Andrés, Providencia y Santa Catalina inició en 1510 con la llegada de los navegantes españoles, que lo descubrieron cuando viajaban de Jamaica a Miskitos. Se cree que en la época precolombina, nativos pobladores de otras Islas del Caribe y Centroamérica se aproximaban a estos territorios con el fin de pescar.

Cultura y Tradiciones

Las acciones, costumbres, ritos, creencias y demás expresiones de la cultura y el folclor del pueblo del archipiélago representan su incalculable riqueza y parte de su mismo ser. Por eso es indispensable, la descripción de muchos de los componentes de su apreciado tesoro para estudiar su sociología.

Gastronomía

En la culinaria del archipiélago se manifiestan las culturas ancestrales de gran influencia afro-inglesa. La comida es a base de pescado, cangrejo, caracol, langostinos y tortugas recién extraídos del mar y combinados o acompañados con coco, plátano y el fruto del árbol del pan. Las comidas preparadas con estos ingredientes son exquisitas.

Entre los platos típicos se encuentran:

- Rondón. Se prepara en una paila y a campo abierto. Se hace a base de pescado cola de cerdo, caracol, plátano, yuca y leche de coco.
- Sopa de cangrejo.
- Carne de cangro en picadillo (crabbacks)
- Viene. A base de carne de cangrejo guisado con pimentón, cebolla, ajo y aceite de coco.
- Bola de caracol.
- Mince fish. Consiste en pescado, ojalá pargo rojo o cherna, guisado con cebolla, tomate, ajo, orégano, albahaca y aceite de coco.
- Plantain tart. Empanada de harina, rellena con dulce de plátano maduro.
- Bami. Mezcla de yuca rallada con harina de trigo y sal.

Artesanías

En el archipiélago el coco es la base para la elaboración de artesanías.

Para mayor

información: <http://www.sinic.gov.co/SINIC/ColombiaCultural/ColCulturalBusca.aspx?AREID=3&SECID=8&IdDep=88&COLTEM=217>

Fiestas y Eventos

Varios de los festivales que tienen lugar en San Andrés son organizados por la fundación Casas de la Cultura de North End, situada en diagonal al Hotel Arena Blanca.

Otras Fiestas

- Providencia. Festival Folclórico, Cultural y Deportivo de la Vieja Providencia en junio.
- San Andrés. Festival de la Afrocolombianidad, en mayo.
- Centro de San Andrés. Día de la independencia, el 20 de julio.
- San Luis (San Andrés). Fiesta Patria, el 7 de agosto.
- San Andrés. Desfile de Silleteros en agosto (Primera semana)
- San Andrés. Festival Internacional de Teatro Ethnic Roots en septiembre (cada 2 años)
- San Andrés. Fiesta de la Luna Verde, en septiembre.
- Sector de la Loma (San Andrés). Día de la Raza, el 12 de octubre.
- San Andrés. Día Internacional del Coco, en noviembre.
- San Andrés. Día de San Andrés, el 30 de noviembre.
- San Andrés. Festival Seaflower, el último sábado de diciembre.

Datos Útiles

Datos clave

- Indicativo: 8

San Andrés

Oficinas de Turismo

Secretaría de Turismo Departamental
Avenida Newball
Tel: (8) 512 50 58 / 512 46 58
secturismosai@yahoo.com
Salud

Hospital Amor de Patria
Vía San Luis, sector Hocker
Tel: (8) 512 26 35

Clínica Villareal,
Centro Clínico Internacional
Carrera 4 No. 16 – 37
Tel: (8) 512 15 92

TURISMO
SOSTENIBLE
AVIATUR

Emergencias

Cruz Roja: (8) 512 73 33

Policía Nacional: (8) 512 66 56

Defensa Civil: (8) 512 56 08

CAI: (8) 512 99 98

Providencia y Santa Catalina turísticas

Oficinas de Turismo

Secretaria de Turismo Municipal, Centro Administrativo Aury

Tel: (8) 514 80 54

secturismoprovidencia@hotmail.com

Salud

Hospital

Santa Isabel

Tel: (8) 514 80 16

Emergencias

Policía Nacional: (8) 514 80 00

Bienvenidos A Santander



En Santander se aprecia el paisaje representativo de la Región Andina. Relieves quebrados, alturas que superan los 3.000 m.s.n.m., páramos y el imponente cañón del Chicamocha enmarcan el panorama geográfico en esta zona oriental colombiana.

Santander Turístico

La variedad es el atributo principal de Santander, climas, paisajes y ecosistemas se combinan en esta zona septentrional de la cordillera Oriental para exhibir un "menú" turístico lleno de ingredientes muy llamativos para los viajeros. Terrenos

TURISMO
SOSTENIBLE
AVIA TUR

montañosos, llanuras en el Valle del Magdalena Medio y recursos hídricos convierten al departamento en un destino ideal para todos aquellos que viajan en busca de escenarios naturales y ecológicos.

Generalidades

2.020.664 habitantes aproximadamente.

29 °C

959 m.s.n.m.

Latitud 6° 38' norte y

Longitud 73° 38' oeste.

Historia de Santander

En 1537 nació el primer municipio del departamento: Chipatá. Desde allí partió Gonzalo Jiménez de Quesada con rumbo a las poblaciones del interior. Tras su paso nororiente colombiano comenzó el proceso de fusión entre los conquistadores europeos y las comunidades nativas de la región, entre ellas los Guanes, imperio aborigen que dominaba esta zona de la cordillera Oriental

Cultura y Tradiciones

Santander es sinónimo de guabinas, torbellinos, bambucos y pasillos. Es tierra de cantores que, al sonar de tipes y requintos, entonan las melodías de la historia local. "Airecitos de mi tierra", "Desde Lejos". O "Gloria Eugenia", entre otras canciones, cuentan, con aire musical, aquellos recuerdos del amor y de la tierra santandereana.

Gastronomía

La gastronomía es de las más exquisitas en el país. Cuenta con un muy variado menú, entre los que se destacan las carnes y algunas sopas.

En Santander puedes comprobar de cerca cómo la gastronomía y las tradiciones de un lugar se fusionan para producir curiosidades culinarias, pues los contrastes geográficos de este departamento y la tenacidad de sus paisajes se refleja en algunos de los platos que te encontrarás en tu recorrido por el departamento.

El menú típico de la región cuenta con múltiples opciones para darle gusto a tu paladar.

Entre los platos típicos se encuentran:

- Hormigas culonas. Son hormigas del género Atta, este plato de origen indígena se prepara asando las hormigas previamente condimentadas, limpiadas y sin alas, se pueden comer con la cabeza o las patas o sin ellas.
- Mute. Está elaborada con carne de cerdo y de res, además de una variedad de maíz blanco junto con papa, yuca, garbanzo, pasta, tomate y especias
- Cabro. La carne de cabrito (o cabro) se puede comer asada, a la plancha, sudada o frita

- Bocado Veleño. Es una conserva realizada con guayaba y azúcar. Se come solo o acompañado de queso, arequipe, galletas o pan.
- Tamal. Hecho a base de masa de maíz pela'ó. Se caracteriza por estar relleno de garbanzo, cebolla cabezona, pimentón, perejil, cilantro, alcaparras, cerdo/gallina criolla/ o pavo; y en algunas ocasiones uvas pasas.
- Arepa de maíz pelado.

Artesanías

En Santander se conservan las antiguas técnicas artesanales que, desde siglos atrás, han sido transmitidas de generación en generación. Elementos naturales y biodegradables, entre ellos el fique, conforman la materia prima para su elaboración. Cotizas, bolsos, correas, persianas, tapetes, llaveros y artículos decorativos constituyen la expresión de artistas locales. Este tipo de artesanías se encuentran especialmente en Curití, donde la cultura del fique está fuertemente arraigada, gracias al trabajo cooperativo entre artesanos, se pretende consolidarla como una industria destacada del sector.

Para mayor información: <http://www.sinic.gov.co/SINIC/ColombiaCultural/ColCulturalBusca.aspx?AREID=3&SECID=8&IdDep=68&COLTEM=217>

Fiestas y Eventos

En este departamento se podrá disfrutar de la Feria de la Guabina y el Tiple; Feria Ganadera de Bucaramanga; Feria del Señor de los Milagros; Fiestas y carnavales de San Jerónimo y el Festival del Río Suárez.

Otras Fiestas

- Bucaramanga. Feria Bonita, en la primera quincena de septiembre; Festival Iberoamericano de Cuenteros, en la primera semana de octubre; Festival de música Andina Colombiana, en noviembre.
- Girón. Reinado Departamental del Turismo, en la segunda quincena de agosto; Fiesta del señor de los Milagros, en la segunda quincena de septiembre.
- Piedecuesta. Feria Ganadera, en la primera quincena de agosto.
- Lebrija. Feria y Reinado de la Piña, en la última semana de julio.
- Curití. Festival del Retorno, en la segunda quincena de diciembre.
- San Gil. Feria ganadera, en la segunda quincena de noviembre.
- Barrancabermeja. Festival de Tamboras, en marzo; Festival de Bandas y Bollo, en la segunda quincena de abril; Reinado Nacional del petróleo, en la segunda quincena de agosto; Festival vallenato, en la primera quincena de octubre.
- Barichara. Festival de la Talla en Piedra, en la primera quincena de septiembre; Fiestas de la Solidaridad y el Retonar, en la última semana de octubre o primera semana de noviembre.

Datos Útiles

SINISMO
SOSTENIBLE
AVIATUR

Datos clave

- Indicativo: 7

Oficinas de Turismo

Asociación de Guías Profesionales de Turismo de Santander (ASDEGUIAS)
Cra. 36 No. 48 – 38, Cabecera,
Tel: (7) 6572390 – (310) 2760159

Emergencias

Departamento de Policía Santander: (7) 6453425 – (7) 6414380

Cuerpo de Bomberos de Bucaramanga: (7) 6760633

Defensa civil: (7) 6333192 – (7) 6338590

Cruz Roja: (7) 6330000 – (7) 6337566

Grúas: (7) 6718869 – (7) 6322987 – (7) 6341449 – (7) 6710786

Bienvenidos A Atlántico



De poca extensión territorial, pero de gran riqueza hídrica y arquitectónica, el Atlántico es un excelente destino turístico en Colombia. Constituye menos del 3 por ciento del territorio nacional y posee extensas, tranquilas y soleadas playas y balnearios sobre el Caribe. Lo atraviesa el río Magdalena y el canal del Dique que lo separa de Bolívar, departamento del que formó parte aproximadamente hace 100 años.

Atlántico Turístico

Desde hace varios años, el Atlántico está posicionado como sede de grandes certámenes, los cuales se sirven de una infraestructura hotelera de buena calidad, e instalaciones y tecnología adecuadas.

Generalidades

TURISMO
SOSTENIBLE
AVIATUR

2.344.140 habitantes aproximadamente.
Desde 1.m.s.n.m. hasta 142 m.s.n.m.
3.388 km²
Latitud 10° 16' 01" y 11° 04' 30" norte,
Longitud 74° 43' y 75° 16" oeste.

Historia del Atlántico

En la época precolombina habitaban el territorio del actual Atlántico los nativos Arawak y Caribe. Los Caribe invadieron los territorios de los Arawak y los despojaron de sus tierras y sometieron a su población.

Cultura y Tradiciones

Culturalmente, el departamento del Atlántico es un territorio heterogéneo, de muchas tradiciones y culturas que al mezclarse, han producido un tipo social que se identifica por su personalidad extrovertida, espontánea y alegre; genéricamente llamado Costeños.

Gastronomía

Los municipios del departamento del Atlántico ofrecen una gastronomía muy variada. Su culinaria se caracteriza por la creatividad e innovación en las preparaciones.

Entre los platos típicos se encuentran:

- Arroz de Liza.
- Sancocho de guandú. Especie de leguminosa, acompañada de carne oreada.
- Arroz de frijol cabecita negra.
- Arroz con chipichipi (Arroz cocinado con una especie pequeña de molusco marino que habita cerca de las playas.)
- Arroz de mariscos.
- Pescados de mar y de río.
- Sancochos.
- Butifarra Soledaña (Embutido a base de carnes de res y de cerdo, tocino, pimienta negra y sal.)
- Arepa de huevo de Luruaco.
- Chicharrones de Baranoa.
- Almojábanas campechanas.
- Bollos (amasijos envueltos)

Artesanías

Parte de la economía del Atlántico la integra el trabajo manual que los artesanos de Tubará, Usiacurí y Galapa desempeñan con gran creatividad y destreza, elaborando las más originales artesanías con materiales propios de la región.

TURISMO
SOSTENIBLE
AVIA TUR

Para mayor información: <http://www.sinic.gov.co/SINIC/ColombiaCultural/ColCulturalBusca.aspx?AREID=3&SECID=8&IdDep=08&COLTEM=217> y/o <http://www.atlantico.gov.co/>

Fiestas y Eventos

A Branquilla se le reconoce en Colombia y el mundo por su tradicional carnaval , declarado por la Unesco como Obra maestra del Patrimonio Oral e Intangible de la Humanidad, el cual cada año inunda las calles de alegría y jolgorio.

Otras fiestas

- Barranquilla. Carnaval Internacional de Artes, en enero.
- Polo Nuevo. Las fiestas Patronales de San Pablo.
- Baranoa. Loa a los reyes magos, en enero.
- Barranquilla. Festival de la Ciruela, en marzo.

Datos Útiles

Datos clave

- Indicativo: 5

Oficinas de Turismo

Secretaría Departamental de Turismo
Edificio de la Gobernación
Calle 40 No. 45 – 46 ; piso 5
Pbx: 330 70 00
Tel: 315 738 29 75
www.atlantico.gov.co

Emergencias

Cruz Roja Tel: 132 – 358 85 14 – 325 85 13 – 328 85 12

Ambulancia: 132

Hospital/Urgencias: (5) 379 18 53

AMI (Atención Médica Inmediata): (5) 353 29 11 – (5) 360 99 11

Policía Nacional: 112 – 56

Gaula: 165

Inteligencia de la policía: (5) 345 07 00

Bomberos: 119

Maltrato Infantil: (5) 368 34 68

Circulación y Transito: 126

Defensa Civil: 1144

TURISMO
SOSTENIBLE
AVIATUR

Bienvenidos A Risaralda



Verde como su bandera. Ese es el color del paisaje ondulado entre pueblos coloridos, propios de Risaralda, que al recorrerlos contagian de esperanza con la pujanza y amabilidad de sus gentes.

Risaralda Turístico

La diversidad geográfica y cultural de Risaralda facilita una amplia gama de productos turísticos que redundan en beneficio y satisfacción de todos los gustos, necesidades de entretenimiento, descanso y placer de los visitantes.

Generalidades

930.523 habitantes aproximadamente.
Entre -10 y 24 °C
Desde 890 hasta 4.965 m.s.n.m.
Latitud 4° 41' 36" y 5° 30' 00" norte
Longitud 75° 23' 49" y 76° 18' 27" oeste.

Historia de Risaralda

Los cronistas clasificaron a los habitantes de acuerdo con las costumbres, lengua y conformación política en las provincias donde los encontraron. Los Caramanta, Putamaes, Umbra, Arma, Cartama, Quinchía, Ansermas y Quimbaya; nombres que aún hoy permanecen en la geografía de la región.

Cultura y Tradiciones

Aunque la cultura aborígen que fue casi aniquilada por la llegada de los españoles, nombres como Tatamá, Mistrató, Anserma, Otún y Consota son palabras de origen indígena que dominan la geografía, bien sea para municipios, lagunas, ríos o valles.

Gastronomía

La culinaria del departamento es tan diversa, exótica y cautivadora como lo son su geografía e historia. En cada uno de los 14 municipios el viajero encontrará una amplia oferta de platos.

TURISMO
SOSTENIBLE
AVIA TUR

Entre los platos típicos se encuentran:

- Sancocho.
- Medallones y quesos.
- Sancocho de bagre.
- Viudo de pescado.
- Barbudo frito.
- Bandeja paisa.
- Frijoladas.

Artesanías

Las manufacturas típicas de Risaralda tienen el refinamiento , toque de buen gusto y belleza con que contaban las obras de textilera, alfarera y orfebrera de los ancestros nativos de la región.

Para mayor información: <http://www.risaralda.gov.co> y/o <http://www.sinic.gov.co/SINIC/ColombiaCultural/ColCulturalBusca.aspx?AREID=3&SECID=8&dDep=66&COLTEM=217>

Fiestas y Eventos

La alegría, el jolgorio, la música y la danza caracterizan a Risaralda como uno de los departamentos más festivos del país. Más de 50 eventos tienen lugar en cada uno de los 14 municipios que la integran.

Otras fiestas

- Apía. Fiesta de la Virgen de la Candelaria. Febrero.
- Fiestas aniversarias. Agosto.
- Balboa. Fiestas aniversarias. Abril.
- Fiestas del campesino. Julio.
- Belén de Umbría. Fiestas aniversarias. Octubre.
- Dosquebradas. Fiestas anuales del progreso. Diciembre.
- Guática. Fiestas del Agua. Noviembre.
- Fiestas Tradicionales de la Cebolla, (cada dos años). Noviembre.
- La Celia. Fiestas aniversarias. Noviembre.
- Marsella. Fiestas aniversarias. Julio.
- Fiestas Patronales de la Virgen y la Amistad. Noviembre.
- La Virginia. Fiestas aniversarias. Noviembre.
- Mistrató. Fiestas aniversarias. Marzo.
- Pereira. Salón Internacional del Café. Marzo.
- Concurso Nacional del Bambuco. Mayo.

TURISMO
SOSTENIBLE
AVIATUR

- Festival Gastronómico. Diciembre.
- Pueblo Rico. Fiestas de la Raza. Octubre.
- Quinchía. Fiestas aniversarias de San Pedro y San Pablo. Diciembre.
- Fiestas del Carbón. Junio.
- Santa Rosa de Cabal. Fiestas aniversarias de las Araucarias. Octubre.
- Santuario. Fiestas aniversarias. Noviembre.

Datos Útiles

Datos Clave:

- Indicativo: 6

Oficinas de Turismo

Secretaría de Desarrollo Económico y competitividad.
Cl. 19 No. 13 – 17
Tel: (6) 339 83 00 ext. 313 – 306
www.risaraldaturistica.com

Instituto de Cultura y Fomento al Turismo de Pereira
Cl. 10 No. 16 – 60 edificio Lucy Tejada
Tel: (6) 311 65 44
www.pereiraculturayturismo.gov.co

Emergencias

Cruz Roja Tel: 132

Transito: 127

Línea única de emergencia: 123

Policía Nacional: 112

Policía de carreteras: (6) 320 00 06

Centro Regulador de Emergencia, Urgencias, y Desastres: 125

Bomberos de Pereira: 119

Bomberos de Dosquebradas: (6) 322 79 45

Bomberos de Santa Rosa de Cabal: (6) 366 09 69

Gaula Ejército: 147

Gaula Policía Nacional: 165

Sijín Risaralda: (6) 336 40 61

Batallón San Mateo: 152

Defensa Civil: 144

TURISMO
SOSTENIBLE
AVIATUR

Bienvenidos A Quindío



Resulta muy fácil y placentero recorrer el Quindío. Por su posición geográfica, por las posibilidades de sus vías, por lo pequeño del territorio y la enorme cantidad de actividades y atractivos, para hacer y conocer. El Quindío, bello y verde lugar, es un completo destino turístico de Colombia, establecido en la zona donde crece el café más suave del mundo.

Quindío Turístico

Los quindianos ofrecen cada vez más y mejores servicios a los que muchos viajeros que recuentemente los visitan. Con los recursos naturales y culturales, se ha consolidado una completa infraestructura, haciendo del turismo en el Quindío una experiencia amable para repetir una y otra vez.

Generalidades

552.703 habitantes aproximadamente.
Entre - 4 y 25 °C
Desde 900 hasta 4,75 m.s.n.m.
Latitud 04°04' 41" y 04°43' 18" norte
Longitud 75°23' 41" y 75°53' 56" oeste.

Historia del Quindío

La destreza del indio Quimbaya en el moldeado del oro y la abnegación del colonizador que sembró las semillas y construyó los aposentos. Sinopsis que respalda la trascendencia histórica quindiana.

Cultura y Tradiciones

Costumbres y características que dejaron huella en el paisaje y en la vida de los quindianos, son hoy motivo de orgullo para mostrar a los viajeros.

Gastronomía

También en cuestiones gastronómicas, el Quindío heredó mucho de la tradición antioqueña, de la que se aprendieron los conocimientos y la buena sazón. En ese orden de ideas, la bandeja paisa encabeza el variado menú que brinda la comida quindiana.

Entre los platos típicos se encuentran:

- Mojellas de pollo salteadas.
- Pajarilla con miga de pan tostado.

TURISMO
SOSTENIBLE
AVIATUR

Artesanías

El uso de la guadua, las fibras naturales y la madera al igual que el café como fuente de inspiración, son algunas de las características más visibles en las artesanías de Quindío.

Para mayor información: <http://www.sinic.gov.co/SINIC/ColombiaCultural/ColCulturalBusca.aspx?AREID=3&SECID=8&IdDep=63&COLTEM=217>

Fiestas y Eventos

Calarcá, Armenia y Quimbaya celebran las principales fiestas del Quindío. Como lo es la Fiesta Nacional del Café. Fiestas aniversarias de Armenia y Festival de Velas y Faroles.

Otras fiestas

- Armenia. Festival Internacional de Artes. Septiembre.
- Buenavista. Fiestas Aniversarias. Marzo.
- Circasia. Fiestas de la Libertad. Agosto.
- Córdoba. Fiestas del Bambú. Abril.
- Filandia. Fiestas del Canasto. Agosto, cada dos años.
- Génova. Baile de cosecha en julio.
- La Tebaida. Fiestas aniversarias. Agosto.
- Montenegro. Fiestas del Café. Octubre.
- Pijao. Carnavales fe Fin de Año. Diciembre.
- Salento. Fiestas aniversarias. Enero.

Datos Útiles

Datos clave

- Indicativo: 6

Oficinas de Turismo

Secretaría de Turismo y Cultura del Quindío.
Calle 20 No. 13 – 22 (Armenia)
Tel: (6) 741 77 00 ext. 202 – (6) 744 02 64

Corporación de Cultura y Turismo de Armenia,
Centro Administrativo municipal piso 4
Tel: (6) 741 29 91 - 74131144

Emergencias

Departamento de Policía del Quindío.
Av. Centenario calle 2 norte (Armenia)
Tel: (6) 746 97 73- 736 90 44

TURISMO
SOSTENIBLE
AVIATUR

Policía de Turismo del Quindío
Cra. 19 No. 9 N 68
Tel: 746 99 00 ext. 131

Cuerpo de bomberos del Quindío
Tel: (6) 745 41 00

Defensa civil del Quindío.
Av. 19 No. 36 N 41
Tel: (8) 749 59 50 – 311 808 44 19 -318 788 26 22

Bienvenidos Al Tolima



En tiempos de fiesta, cuando el músico afina su guitarra; o en tiempos de cosecha, cuando el paisaje se cubre de flores y frutos; cualquier momento o cualquier motivo justifican que el viajero se embarque hacia un territorio cargado de notas musicales y paisajes calurosos.

Tolima Turístico

Desde las cumbres nevadas hasta los fértiles valles, de los caudalosos ríos a los frondosos bosques, de los pintorescos pueblos a las tradiciones culturales, todo el Tolima encierra diversos productos turísticos que se pueden disfrutar en sus 47 municipios.

Generalidades

1.365.342 habitantes aproximadamente.
Entre -10 y 28 °C
Desde 225 hasta 5.225 m.s.n.m.
Latitud 02°52' 59" y 05°19' 59" norte
Longitud 74°24' 18" y 76°06' 23" oeste

Historia de Tolima

En el siglo XVI la tribu de mayor relevancia era la de los Pijaos, compuesta principalmente por las familias Natagaima y Coyaima.

Todo indica que el nombre de Tolima proviene de la Princesa Yuima, sacerdotisa indígena que gobernada en inmediaciones del actual municipio de Cajamarca.

Cultura y Tradiciones

TURISMO
SOSTENIBLE
AVIATUR

EL Tolima es sinónimo de jolgorio y de fiesta popular, que se une con el fervor religioso. En junio son exaltadas las tradiciones y todo el Departamento se viste de fiesta, en todos los rincones se oyen notas del sanjuanero, bambucos y pasillos y la gente se viste de rabo e' gallo, poncho y sombrero para disfrutar de las festividades.

La música es sin duda la expresión cultural más distintiva del Tolima. El reconocimiento que Ibagué recibe como Ciudad Musical de Colombia se remonta a 1886, cuando un ciudadano francés conocido como Conde de Gabriac, gentilmente impresionado con el ambiente musical que existía en la ciudad, escribió un artículo que tituló Ibagué, ciudad musical; este suceso despertó la consciencia pública de que la música era un suceso cotidiano entre sus gentes.

Gastronomía

Un viaje al Tolima no será completo sin comer lechona, su primer producto gastronómico. Un plato con sabor inconfundible y exquisito preparado con un lechón joven, relleno de carne, guiso y adobe, el cual se deja al horno durante un determinado tiempo.

Entre los platos típicos se encuentran:

- Tamal.
- Viudo del pescado.
- Sancocho de gallina.
- Lechona
- Sopa de Arroz.
- Envuelto de Mazorca
- Arepuelas
- Achiras

Artesanías

Desde el sur hasta el norte, el artesano tolimense, con materiales nacidos de la tierra, como fique, barro, totumo y madera, entre otros, elabora algunas de las artesanías más reconocidas en Colombia.

Para mayor información: <http://www.sinic.gov.co/SINIC/ColombiaCultural/ColCulturalBusca.aspx?AREID=3&SECID=8&IdDep=73&COLTEM=217>

Fiestas y Eventos

Otras fiestas

- Alvarado. Agosto. Fiestas patronales y Fiestas Reales.
- Ambalema. Diciembre. Fiestas patronales de Santa Lucía.
- Carmen de Apicalá. Julio. Fiestas de la Virgen del Carmen.
- Chaparral. Julio. Ferias y Fiestas de Leales.
- Flandes. Enero. Festival y Reinado Alto Magdalena.

TURISMO
SOSTENIBLE
AVIATUR

- Guamo. Junio. Corpus Christi.
- Icononzo. Septiembre. Fiesta Nuestra Señora de las Mercedes.
- Lériða. Junio. Sanjuanerito, cumpleaños de Lériða.
- Coello. Agosto. Fiestas de Retorno.
- Natagaima. Junio. Fiestas de San Juan.
- Ortega. Junio. Fiestas Populares de San Juan y San Pedro.
- Prado. Enero. Fiestas Reales y Carnaval Luz y Alegría.
- Purificación. Diciembre – Enero. Festival folclórico del Sur Tolimense.
- Rovira. Abril. Celebración especial Semana Santa.
- Saldaña. Diciembre. Festival del Arroz.
- Suárez. Agosto. Fiestas Reales y de Nuestra Señora de Santa Rosa de Lima y San Roque.

Datos Útiles

Datos clave

- Indicativo: 8

Oficinas de Turismo

Secretaría de Turismo. Gobernación del Tolima.
Cra. 3 entre Cl. 10 y 11
Tel: (8) 262 58 14 – 261 16 16

Emergencias

Comando de policía del Tolima

Línea de emergencia: 123

Policía de Carreteras,

Tel: #767

Bomberos de Ibagué.

Tel: (8) 261 14 18 – 261 14 19. Emergencias: 119

Bomberos de Melgar: 19

Comando Aéreo de Combate de Melgar: (8) 245 05 51

Escuela de Aviación Policial de Mariquita: (8) 252 58 63

Gaula Ejército Nacional: (1) 315 01 11

Departamento administrativo de Tránsito y Transporte: (8) 261 11 11 – 261 16 16

Dirección de Prevención de Desastres de la Gobernación del Tolima: 111

Defensa Civil: (8) 264 50 87 – 265 20 79

Emergencias: 144

Batallón de Infantería Rooke: (8) 260 02 80

Cruz Roja Tel: (8) 264 23 44. Emergencias: 111

TURISMO
SOSTENIBLE
AVIATUR

Bienvenidos Al Huila



Al sur del cerro del Pecandé está la tierra bonita y de extensas planicies que los aborígenes llamaron Huil. El vocablo significa anaranjado y los indios nombraron así a la región en alusión al volcán nevado del Huila y por el color de las nubes teñidas en los arreboles del alba y del atardecer.

Huila Turístico

Tierra de contrastes en sus paisajes, cambios que el viajero nota en la medida que recorre el Huila. Al norte, la aridez del bosque seco tropical del desierto de la Tatacoa; al sur, la fuente del río Magdalena y la invaluable riqueza arqueológica de San Agustín. El Huila es una suma de atractivos naturales y pueblos fortalecidos por la importancia de su cultura e historia.

Generalidades

1.097.615 habitantes aproximadamente.
Entre -10 y 40 °C
Entre los 370 y los 5.634 m.s.n.m.
Latitud 01°30' 04" y 03°55' 12" norte
Longitud 74°25' 24" y 76°35' 16" oeste.

Historia de Huila

Miles de años antes de la llegada de los españoles, ya existían grupos humanos que mantenían una relación entre sí en la bioregión que hoy comprenden los departamentos del Huila y Tolima. Los vestigios de estas civilizaciones se hallan por el territorio.

Cultura y Tradiciones

TURISMO
SOSTENIBLE
AVIATUR

En el ambiente campesino se destaca la celebración de la fiesta del San Juan celebrada a finales del mes de junio, cargada de un significado tradicional muy especial donde no pueden faltar los conjuntos musicales, generalmente integrados por intérpretes de instrumentos de cuerda, los bailes y el jolgorio.

Las rajaleñas, los bailes populares, las comparsas y desfiles, la belleza de la mujer huilense y una multiplicidad de manifestaciones culturales son parte del atractivo turístico de Neiva y que salen a flote sobre todo en la temporada de mitad de año durante las fiestas de san pedro.

Otra riqueza del Huila es la imaginación popular para explicar algunos fenómenos naturales o cotidianos. Estas se resumen en la gran cantidad de historias y leyendas que tienen cavidad dentro de la tradición oral que cubre el alto Magdalena. La llorona, la madre monte, el mohan, la muhuelona, la patasola, el duende y el sombrero son algunas fantásticas historias que habitan en el imaginario colectivo de los Huilenses.

Gastronomía

La variedad de pisos térmicos del territorio huilense, la relación de vecinidad con otros departamentos como Tolima, Cauca y Nariño y la presencia de aborígenes y negros en la región, hace que las expresiones gastronómicas sean diversas y únicas.

Entre los platos típicos se encuentran:

- Asado huilense.
- Lechona huilense.
- Achiras.
- Bizcochos de achiras.

Artesanías

Las localidades de mayor relevancia en el tema artesanal son San Agustín, Isnos, Acevedo, Pitalito, Guadalupe, Suaza, Palermo, Campoalegre, Aipe, Villavieja, y el centro poblado La Jagua de Garzón.

Para mayor información:

<http://www.sinic.gov.co/SINIC/ColombiaCultural/ColCulturalBusca.aspx?AREID=3&SECID=8&dDep=41&COLTEM=217>

Fiestas y Eventos

Las fiestas en honor a San Juan, San Pedro y San Pablo, entre otras festividades religiosas, se celebran en casi todos los municipios del Huila durante la última semana de junio y los primeros días de julio. En esta época, al entusiasmo de las opitas se suma el dulce estímulo del aguardiente de caña y anís para amenizar los bailes y la parafernalia propia.

Otras fiestas

- Neiva. Semana de la ciencia y la tecnología, octubre. Encuentro Nacional de Artesanos, junio.
- Campoalegre. Fiestas del arroz, agosto.
- Garzón. Reinado de la Alegría, junio.
- Gigante. Fiestas del cacao y el café, octubre.
- La Plata. Festival folclórico Sampedrino, junio.
- Rivera. Festival Infantil de Sanjuanero Huilense, agosto.
- Villavieja. Star party – fiesta de las estrellas, julio.

- Pitalito. Fiesta y Reinado Surcolombiano, junio. Feria Artesanal y esquina, noviembre.

Datos Útiles

Datos clave

- Indicativo: 8

Oficinas de Turismo

Secretaria Departamental de Cultura y Turismo
Cra. 5 No. 21 – 81
Tel: (8) 875 30 42 – 875 37 24 ext. 107

Secretaria de Cultura y Turismo de Neiva.
Cra. 5 No. 9 – 74 (antigua estación del ferrocarril) barrio Atico.
Tel: (8) 871 44 72

Emergencias

Información turística 24 horas.

Tel: 311 584 76 04 – 311 595 95 88

Línea única de emergencia: 123

Policía Nacional: 112

Policía de carreteras: #767 (Claro y movistar)

Bomberos de Neiva: 119

Gaula Ejército: 147

Gaula policía nacional: 165

Defensa Civil: 144

Cruz Roja Tel: 132

Bienvenidos A Boyacá

Boyacá es territorio de historia y tradición. Allí se reconoce la esencia de gente trabajadora que conserva su cultura y respeta el legado de sus ancestros. Desde las montañas y paramos de la cordillera se escurren las aguas que alimentan los ríos y quebradas del departamento. En Boyacá se combinan naturaleza, la cultura y la historia, para acoger cordialmente a los viajeros.

Boyacá Turística

El departamento de Boyacá, ubicado en la zona centro oriental del país, fue el escenario de las batallas de Gameza, Pantano de Vargas y Puente de Boyacá, confrontaciones militares que dictaron la consolidación de la libertad nacional. El anecdotario local cita constantemente las palabras de Simón Bolívar, el más ilustre de los héroes independentistas: "Si Caracas me dio la vida, Boyacá me dio la gloria".

Generalidades

1.269.401 habitantes aproximadamente.
14 °C
2.475 m.s.n.m.
Latitud 5° 38' norte y longitud 72° 55' este.

Historia de Boyacá

Su nombre proviene del vocablo chibcha muisca Boiaca, que significa "Región de mantas o cercado del cacique". Antes de la llegada de los europeos, el departamento estaba habitado por el pueblo herrera o premuisca, reconocido por la elaboración de cerámicas y monumentos en piedra. Posteriormente, apareció la Confederación Muisca, cuyo territorio se encontraba dividido políticamente en cacicazgos, liderados por el Zipa de Bacatá, hoy Bogotá; el zaque de Hunza, hoy Tunja; el Iraca de Sugamuxi, hoy Sogamoso, y el Tundama de Duitama.

Cultura y Tradiciones

La mezcla entre indígenas e hispanos, fenómeno que se produjo durante el período de la conquista, ha sustentado el origen de manifestaciones culturales que combinan la música, las creencias religiosas, las artesanías y la gastronomía de Boyacá.

Gastronomía

La oferta gastronómica del departamento es amplia. Entre los platos típicos más tradicionales están el mote de maíz pelado o mazorca, un caldo que se combina con pata de res o cerdo; el mondongo, que combina carne de cerdo, caldo y algunos tubérculos; la changua, preparada con leche, huevos, cilantro y cebolla; y una variedad de amasijos, a base de productos tradicionales, como el maíz.

Cada municipio boyacense tiene un plato tradicional que representa su cultura. En Tunja se puede disfrutar del cuchuco de trigo con espinazo de cerdo; en Sáchica, la gallina criolla; en Aquitania, la trucha arco iris; en Sotaquirá, la sopa de indios; en Monguí, las génovas; en Ramiriquí, las arepas; y en Sutamarchán, la longaniza.

Artesanías

La fabricación de piezas con elementos naturales y de origen animal ha definido expresiones artesanales propias de cada municipio.

En las poblaciones de Guacamayas, Tenza, Chinavita, Cerinza, Belén, y La Capilla se destaca la fabricación de canastos, bolos, alpagatas, tapetes y fruteros, a base de fique, esparto, caña de castilla y crin de caballo.

Para mayor información:

<http://www.sinic.gov.co/SINIC/ColombiaCultural/ColCulturalBusca.aspx?AREID=3&SECID=8&IDep=15&COLTEM=217>

Fiestas y Eventos

Boyacá celebra anualmente más de 500 eventos de tipo artístico, ambiental y deportivo, fiestas patronales y celebraciones de aguinaldos. Algunos de los principales son: La Semana Santa, el Festival Internacional de la Cultura y el Aguinaldo Boyacense.

Otras fiestas

- Tunja: La semana Santa y el Festival Internacional de la Cultura, en agosto; y el Aguinaldo Boyacense, en diciembre.

- En Villa de Leyva: El Festival Astronómico, en Enero; el Festival del Viento y las Cometas, en agosto; el Festival del cine independiente, en septiembre; y el Festival de las Luces, en diciembre.
- En Sogamoso: las Fiestas del Sol y del Acero en Julio.
- En Sáchica: La Semana Santa en Vivo, en marzo o abril.
- En Paipa: el Festival Nacional de la Ruana y el Pañolón, en mayo; el Festival Nacional de Bandas Musicales y el Gran Prix de Canotaje, en el lago Sochagota, durante septiembre.
- En Aquitania: el Encuentro Nacional de Buceo en Alturas, en abril; el Reinado de la Trucha Arco Iris, en agosto; y el día Azul por el lago de Tota, en octubre.
- En Monquirá: el Festival de verano, en enero.
- En Macanal: el Festival del Agua, en noviembre.
- En Tumerqué: El Festival del Tejo, en noviembre.
- En Tuta: el Festival del Requito, en enero.
- En Garagoa: El Aguinaldo Garagoense, en diciembre.
- En Guateque: El Festival de Luces, en enero.

Datos Útiles

Datos clave

- Indicativo: 8

Oficinas de Turismo

Secretaría de Cultura y Turismo de Tunja.
Cra. 9 No. 19 – 56
Tel: (8) 742 32 72

Secretaría de Cultura y Turismo de Boyacá
Cra. 10 No. 19 – 17
Tel: (8) 742 31 79 – 742 65 47
Fax: (8) 742 65 48

Emergencias

Departamento de Policía de Boyacá

Tel: (8) 742 48 60

Líneas nacionales: 112 o 123

Cuerpo de Bomberos de Tunja: (8) 742 60 70. Línea Nacional: 119

Defensa Civil de Tunja: (8) 742 51 02. Línea Nacional: 144

Cruz Roja de Tunja Tel: (8) 742 31 98. Línea Nacional: 132

Grúas en Tunja: (8) 740 00 82

TURISMO
SOSTENIBLE
AVIATUR

Bienvenidos Al Meta



La inmensidad es más que una palabra en este departamento, uno de los más extensos y diversos del país; quizá el más representativo y visitado de los que conforman la vasta región natural de la Orinoquia colombiana. Su ubicación geográfica, en todo el centro del territorio nacional, lo hace un lugar de paso y también un destino de obligada y reconfortante vista.

Meta Turística

La cercanía del Meta con la capital de la República, a menos de dos horas de camino por una carretera de muy buenas especificaciones, es definitivamente un factor que contribuye a potenciar aún más el variado inventario de atractivos turísticos que posee este departamento, principalmente en la capital de Villavicencio, y los municipios Puerto López, Puerto Gaitán, Acacías, San Martín de los Llanos, Cumaral, Barranca de Upía y Restrepo.

Generalidades

888.765 habitantes aproximadamente.
30 °C
Entre 125 y 4.000 m.s.n.m.
Latitud 7°57' norte y longitud 72°54' oeste.

Historia del Meta

Los primeros pobladores aborígenes, pertenecientes a la familia lingüística Arawak, estaban repartidos en comunidades Achaguas, Salibas, Guahibos, Chiricoas, Yaruros y Guamos.

Cultura y Tradiciones

El mestizaje racial y cultural vivido a lo largo de los siglos caracteriza y enriquece al Departamento del Meta. Con marcados ingredientes europeos y algunos aborígenes, la cultura llanera posee ricas particularidades, reflejadas principalmente en su folclore musical, tanto en el canto como en la interpretación de instrumentos, y en su baile típico: el joropo, ritmo representativo compartido con los llaneros venezolanos.

Gastronomía

El pescado de río, la carne de res y cerdo, al igual que el arroz son los ingredientes principales en la cocina metense. La mamona o ternera asada es el plato insignia de la región, caracterizado por el sabor suave y la textura tierna de la carne de este animal, del que se pueden alimentar entre 15 y 18 personas. Presenta diferentes cortes, a los cuales el brasero llanero les ha dado nombres peculiares: Cachama (costillar), oso con lengua o sin lengua (garganta y pecho), garza (ancas) y raya (cola).

También se puede encontrar en este Departamento platos como la hayaca, una especie de tamal llanero; se puede hallar el capón de ahuyama el consiste de rellenar una de esas

grandes hortalizas (conocida como zapallo o calabaza), con carnes de res, cerdo, pollo, verduras, crema de leche y cuajada.

Artesanías

Los artesanos del Meta y sus productos pueden dividirse en dos categorías. Los llaneros o mestizos utilizan la madera blanda (en especial el cedro macho), el cuero vacuno y la crin de los cabellos (utilizadas para hacer cabestros).

Para mayor

información: <http://www.sinic.gov.co/SINIC/ColombiaCultural/ColCulturalBusca.aspx?AREID=3&SECID=8&IdDep=50&COLTEM=217>

Fiestas y Eventos

El ánimo festivo del llanero se plasma en la veintena de grandes fiestas populares y religiosas que se celebran en el Meta, todas con alta participación y relevancia departamental, que logran atraer visitantes de otras regiones del país y de la vecina República Bolivariana de Venezuela. En Villavicencio, Puerto Gaitán, San Martín, Granada, Acacias y San Juan de Arama se preparan los jolgorios más concurridos.

Otras Fiestas

- Barranca de Upía: Festival Internacional y Reinado de la Palma, en marzo.
- Castilla la Nueva: Festival de Castijoropazo, en septiembre.
- Fuentedeoro: Festival Guayupe de Oro, segundo puente festivo de noviembre
- Puerto López: Festival de Verano Río Meta, Chica Sol-Playa y Miss Tanga, en enero.
- Restrepo: Celebración de la Semana Santa, en marzo o abril, dependiendo del calendario litúrgico.
- Villavicencio: Aniversario de la fundación de la capital, el 6 de abril.

Datos Útiles

Datos clave

- Indicativo: 8

Oficinas de Turismo

Instituto de Turismo del Meta.
Carrera. 33 No. 40 – 20. Edificio comité de Ganaderos.
Tel: (8) 671 66 66

Instituto de Turismo de Villavicencio
Transversal 29 No. 41 – 110, barrio la Grama.
Tel: (8) 670 39 75 – 672 59 81

Emergencias

Policía del Meta
Cl. 44 No. 35 – 96

TURISMO
SOSTENIBLE
AVIATUR

Tel: (8) 661 45 00 ext. 150 – 664 11 16 – 664 17 33

Líneas nacional: 123

Policía de Turismo del Meta

Tel: (8) 661 45 20. Línea nacional: 127

Línea antiterrorista: 01 8000 91 96 21 – 01 8000 12 76 27

Gaula antisequestro y extorsión: (8) 671 56 00

Líneas nacionales: 165 – 147

Cuerpo de Bomberos del Meta. Línea nacional: 119

Defensa civil seccional Meta: (8) 663 12 57

Cruz Roja Colombiana, seccional Meta: (8) 670 38 38 – 671 69 76.

Bienvenidos Al Valle del Cauca



Grandes valles verdes decorados con la hermosa caña de azúcar surcan esta tierra fértil del departamento del Valle del Cauca, cuya capital es Calí. Productor principal en Colombia del azúcar que se consume en todo el país, el Valle del Cauca es la tierra de las mil oportunidades por sus 450.000 hectáreas de topografía plana que, junto con su piedemonte, lo convierten en el paraíso que exaltó la pluma del escritor colombiano Jorge Isaacs, autor de la famosa novela **María**. Son muchos los factores económicos que le dan ventajas sobre otras regiones del país como la tecnificación agrícola más avanzada, su moderna infraestructura vial y el puerto de Buenaventura.

Valle del Cauca Turístico

La alegría innata de los vallunos, la belleza de sus mujeres, el verde permanente del destino, sus selvas y sus montañas le imprimen al departamento unas características excepcionales. Su riqueza ecológica es la invitación para el turista. Es una de las regiones de Colombia en donde interactuar con la naturaleza es fácil y especial.

Generalidades

4.748.398 habitantes aproximadamente.
22.140 km² (1,94% del territorio nacional)
Desde 7 m.s.n.m. hasta 4.3000 m.s.n.m.
Desde 15 °C hasta 32 °C
Latitud 3°03' y 5°01' norte
Longitud 75°42' y 77°33' oeste.

TURISMO
SOSTENIBLE
AVIATUR

Historia del Valle del Cauca

Los primeros asentamientos precolombinos en el territorio vallecaucano se situaron en el valle del río Cauca, en las laderas montañosas de las cordilleras Occidental y Central y en los alrededores de lo que hoy es Buenaventura. Las comunidades indígenas más numerosas ocupaban el valle del río Cauca, que jugó con un papel importante en el desarrollo socio económico de esas poblaciones.

Cultura y Tradiciones

La cultura del Valle del Cauca es el resultado de una larga historia, muchos cambios y costumbres de los indígenas prehispánicos, los esclavos africanos, los colonos españoles y los inmigrantes de otros departamentos de Colombia.

Gastronomía

El acervo gastronómico del Valle del Cauca se transmite de generación en generación. Esto se debe a las influencias que confluyeron en el Valle del Cauca a partir del siglo XVI; la cultura ancestral indígena, la herencia española, la caucana, la antioqueña, por causa de la migración, y la cocina de litoral Pacífico que representa, en gran medida a la africana y que se complementa notablemente con la culinaria original del departamento, una de las más ricas e interesantes del país.

Su plato de insignia es el Sancocho de gallina.

Entre los platos típicos se encuentran:

- Arroz atollado.
- Tamales.
- Hojaldres.
- Lulada.
- Champús.
- Cholado.
- Bizcochuelo.
- Pan de bono.
- Panderos.
- Pan de yuca.
- Sopa de tortilla.
- Puerquitas o marranitas.
- Empanadas.
- Chancacas (Dulces de coco calado con panela y envueltas en hojas de plátano).
- Gelatina
- Dulce de Vidanca.
- Desamargado.
- Manjar blanco.
- Macetas-

TURISMO
SOSTENIBLE
AVIATUR

- Poncharelo.
- Casadilla.
- Canastao.
- Chontaduro.
- Pan de café.

Artesanías

Manteles, blusas, individuales y vestidos, entre otros bordados a mano, son confeccionados en Cartago, Ansermanuevo y Toro, municipios del norte del Valle. Son productos reconocidos a nivel mundial.

Materiales como madera, bambú, fique, cerámica y cáscara de coco son materia prima para la elaboración de hebillas, correas, zapatos y bolsos, lo cuales representan la tradición de la cultura indígena Calima.

Para mayor información:

<http://www.sinic.gov.co/SINIC/ColombiaCultural/ColCulturalBusca.aspx?AREID=3&SECID=8&dDep=76&COLTEM=217>

Fiestas y Eventos

En Cali, el año concluye con fiestas; con la feria de Cali, anteriormente conocida como Feria de la Caña.

La Feria de Cali es una festividad que se celebra año tras año desde 1957 en Cali. Se realiza del 25 al 30 de diciembre. En su desarrollo se presentan los mejores exponentes de diversos géneros musicales y de diferentes países como Estados Unidos, Cuba y el Caribe, además de las grandes orquestas colombianas.

Otras Fiestas

- Ronaldiño. Festival Nacional e Internacional de Parapente y Ala delta, en enero.
- Calima el Darién. Triatlón Nacional copa Colombia en febrero.
- Ansermanuevo. Festival de vuelo de parapente en marzo.
- El Cairo. Festival de la Cultura por la Paz en marzo.
- Cali. Festival Nacional e Internacional de Títeres y Festival Internacional de Ballet en abril.
- Buga. Encuentro Nacional de Danzas folclóricas en mayo.
- Yumbo. Encuentro Nacional de teatro comunitario 'Cacique Jacinto' en mayo.
- Cali. Festival Internacional de Blues 'Suburbia' durante el mes de mayo, y Festival Internacional de Percusión Tamborimba en junio.
- Calima el Darién. Campeonato Internacional de Windsurf y Campeonato Internacional de Kitesurf en junio.
- Tuluá. Feria de Tuluá en junio.
- Buenaventura. Festival Folclórico del Pacífico 'Peregoyo de Oro' en agosto.
- Cali. Festival Mundial de la Salsa y Festival Internacional de Arte en septiembre.
- Buga. Rogativas o Novenas al Señor de los Milagros en septiembre.
- Cali. Feria de Cali en diciembre.

Datos Útiles

Datos clave

- Indicativo: 2

Oficinas de Turismo

Cali

Centro cultural (Oficina de Cultura y Turismo)
Carrera 4 Calle 6 esquina
Tel: 350 481 93 89 – (2) 885 61 73

Yumbo

Centro de Eventos Valle del Pacifico
Tel: 350 481 93 88

Buga

Calle 4 entre Carreras 16 y 17, Avenida de la Basílica.
Tel: 350 481 93 87 – 315 495 48 78

Secretaria de Turismo del Valle del Cauca, Palacio de San Francisco,
Gobernación del Valle del Cauca, Piso 2
Tel: (2) 620 00 00 ext. 2451 / 2452

Secretaria de Cultura y Turismo
Carrera 5 No. 6 – 06
Tel: (2) 885 88 53 ext. 122

Emergencias

Información: 113

Bomberos: 119 - 667 88 27

Defensa civil: 144

Policía nacional


Calle 30 No. 2A-29

Tel: 112 – 883 51 21

Bienvenidos A Córdoba



TURISMO
SOSTENIBLE
AVIATUR



El departamento de Córdoba es sinónimo de música, cultura y expresiones artísticas durante todo el año. Las fiestas, las peleas de gallos, las procesiones patronales, la elaboración de toda clase de artesanías con productos de la tierra y la diversidad de destinos turísticos naturales resumen en su totalidad la esencia del departamento a quienes se dejan atrapar por el encanto de este hermoso lugar.

Córdoba Turístico

Este hermoso departamento tiene sus puertas abiertas para quienes disfrutan de la variedad climática, desde el calor intenso de las zonas bajas hasta las temperaturas más frías en sus imponente serranías. También, cuenta con hospitalidad turística, urbanización particular y un importante legado histórico y cultural como todas las ciudades costeras colombianas.

Generalidades

1.606.928 habitantes aproximadamente.

Clima seco de 28 °C

25.020 km²

Latitud 09°26' 16" y 07°22' 05" norte,

Longitud 74°47' 43" y 76°30' 01" oeste.

Historia de Córdoba

Los primeros pobladores de esta región fueron Zenúes, de la familia Caribe, reconocidos por orfebrería y cerámica. Habitaron los valles de los ríos Sinú, San Jorge y Nechí. A la llegada de los españoles ya tenían una estructura social y económica y eran unas de las culturas indígenas más evolucionadas del territorio colombiano.

Cultura y Tradiciones

En las fiestas populares de Córdoba, animadas por expresiones folclóricas como la música y la danza se vibra al ritmo del fandango, la puya, el porro sabanero y pelayero, los cantares de vaquería, las décimas y el grito de monte. Como ejemplo están los bailes cantados y el bullerengue que se originó en el fandango primitivo que los negros bailaban en las fiestas de La Candelaria de Cartagena y que, por la influencia socioeconómica que tenía la capital del viejo departamento de Bolívar, en alguna medida se extendió su práctica a las tierras del Sinú y las sabanas.

Gastronomía

La gastronomía cordobesa es muy elaborada y rica por los diversos productos que emplea y por ser la fusión culinaria indígena sinuana con la española y la negra africana, con influencia sirio-libanesa y antioqueña. Distintos ingredientes son base de los platos cordobeses: Cerdo, res, gallina criolla, chivo, pavo, pescados y otras especies de mar.

Entre los platos típicos se encuentran:

- Mote de queso.
- Sancocho de Bocachico.

Artesanías

Córdoba es cuna de artesanos tradicionales que fabrican productos que han ganado reconocimiento en todo el mundo. Los productos del llamado Circuito artesanal de los municipios de Sn Andrés de Sotavento, Tuchín, Momil, Chinú, Lórica, Ciénaga de Otro, Sahagún, Chimá, Cereté y Montería, no sólo son variados, sino también elaborados con esmero y gran cantidad artística.

TURISMO
SOSTENIBLE
AVIA TUR

Para mayor información: <http://www.sinic.gov.co/SINIC/ColombiaCultural/ColCulturalBusca.aspx?AREID=3&SECID=8&IdDep=23&COLTEM=217>

Fiestas y Eventos

En la mayoría de los municipios han surgido los festivales musicales, principalmente los de bandas. Uno de los primeros fue el de San Pelayo. Le siguieron entre otros, los de Planeta Rica y Sahagún. Los festivales han servido para divulgar nacionalmente una de las manifestaciones más sobresalientes del folclor musical del departamento y estimular a los nuevos prospectos de esta manifestación musical.

Otras Fiestas

- Feria de San Isidro Labrador, Ayapel.
- Fiesta de la virgen de La candelaria, cereté.
- Fiestas Patronales, San José de Uré.
- Festival de la cumbiamba, Cereté.
- Festival Nacional del Burro, San Andetero.
- Festival de la canción y acordeoneros de la región, Ayapel.
- Festival de la cultura Momilera, Momil.

Datos Útiles

Datos clave

- Indicativo: 4

Oficinas de Turismo

Dirección de Turismo y Artesanías
Departamental de Córdoba
Calle 29 No. 5 – 54, segundo piso.
Tel: (5) 782 44 79

Oficina de Turismo de Montería
Carrera 3 No. 26-27
Tel: (5) 79 76 44

Emergencias

Cruz Roja: 112

Ambulancia: 132 – 783 33 33 – 783 33 34

Hospital/Urgencias: 783 30 90 o 783 18 03

Policía Nacional: 112 – 782 32 93 – 785 03 30

Bomberos: 119 – 783 22 22

Circulación y Transito: 791 – 969 67 91 – 98 02

Defensa Civil: 144

TURISMO
SOSTENIBLE
AVIATUR

Bienvenidos A Guainía



Guainía es por excelencia, un gran escenario natural; pródigo en ríos, llanuras verdes y selvas con paisajes particulares, únicos en el país. Navegar sobre el espejo de sus aguas, sobre ríos anchos de superficies apacibles, los cuales permiten al visitante adentrarse en ecosistemas circundantes para impregnarse con la paz majestuosa que transmite la naturaleza, será siempre una experiencia inolvidable.

Guainía Turístico

Guainía es tierra de muchas aguas. Atardeceres mágicos, formaciones rocosas, multiculturalidad aborigen y colona, ríos imponentes, palayas fluviales y raudales de vértigo, entre otros escenarios, definen un entorno natural difícil de igualar. El departamento hace parte de "La mayor reserva fluvial y ecológica del mundo", como fue descrita esta enorme zona en el siglo XIX, por el explorador alemán Alexander von Humboldt, la cual se encuentra hoy al alcance de toda la comunidad viajera, nacional e internacional.

Generalidades

39.949 habitantes aproximadamente.
29 °C
95 m.s.n.m.
Latitud 2°40' norte y longitud 68°27' oeste.

Historia de Guainía

Los primeros asentamientos humanos en Guainía se ubican alrededor del año 6000 a.C. Comunidades nativas, entre ellas los proto-arawacos y proto-maipures, habitantes de la selva central del Amazonas, comenzaron un proceso de migraciones que se extendería hasta el 2000 a.C., periodo que vería asentamientos aborígenes en las riberas del río Negro parte baja de Guainía.

Cultura y Tradiciones

TURISMO
SOSTENIBLE
AVIATUR

Vestigios de relatos ancestrales, expresiones artísticas, seres sagrados y conocimientos milenarios indígenas hacen parte de la escena cultural guainiana, los cuales han sobrevivido parcialmente luego de décadas de creciente evangelización. Todavía se escuchan las historias aborígenes que dan cuenta de su conexión con la tierra y el entorno natural; en medio de las selvas, las comunidades indígenas siguen rindiendo homenaje a sus guerreros, considerados padres para las etnias Puinave, Curripaco, Guahibo y Desano, entre otras.

Gastronomía

La cocina de Guainía se distingue por la utilización de productos nativos, como peces, carne de algunos animales silvestres, frutos y tubérculos. La oferta culinaria agrupa preparaciones de origen indígena y colono; sobresalen las cocciones ahumadas y en cocidos como el pescado, o carne de todo tipo, al moquiado, ahumado, pilao, catara y ajicero (ají molido)

- Pescado moquiado.
- Cernido de yuca para el casabe.

Artesanías

De las expertas manos de los artesanos guainianos surgen artículos de singular belleza, que conservan los materiales y las técnicas de elaboración tradicionales. Barro, madera y fibras naturales, entre ellas el chiqui-chiqui, son utilizados para dar vida a creaciones como el budare, una plancha de arcilla que sirve para tostar amasijos de yuca.

Para mayor

información: <http://www.sinic.gov.co/SINIC/ColombiaCultural/ColCulturalBusca.aspx?AREID=3&SECID=8&IdDep=94&COLTEM=217>

Fiestas y Eventos

Las festividades locales celebran la exuberancia natural, las creencias tradicionales de esta región. Música, gastronomía y danza, todo en un ámbito de cordialidad e integración, constituyen los ingredientes principales de las fiestas guainianas.

Otras Fiestas

- Santa Cena. Es fruto de la creciente evangelización protestante de los indígenas.

Datos Útiles

Datos clave

- Indicativo: 8

Oficinas de Turismo

Policía de Turismo
Tel: 3203042275

Alcaldía de Inírida
Tel: (8) 5656065

TURISMO
SOSTENIBLE
AVIATUR

Aeropuerto César Gaviria Trujillo
Tel: (8) 5656069

Emergencias

Comando de Policía Guainía
Cl 26 N° 17-75, Br 5 de Diciembre, Inírida.
Tel: 3203042275

Cruz Roja (Seccional Guainía)
Tel: 3107740638 – 3138707431

Bomberos Voluntarios de Inírida, Avenida Simón Bolívar
Tel: (8) 5656007 – 3107985732

Bienvenidos a Arauca



Entre la cordillera Oriental y la zona limítrofe con Venezuela, en el norte de los Llanos Orientales, se ubica el departamento de Arauca, territorio “envuelto” por la Sierra Nevada del Cocuy y atravesado por los ríos Meta, Arauca y Casanare.

Arauca Turístico

Arauca, la tierra del joropo. Arauca es llanura, tierra de amaneceres y puestas de sol, estirpe de hombres nobles y valientes, cuna de mujeres fuertes y elegantes, santuario de biodiversidad y epicentro de paisajes exóticos.

Generalidades

250.569 habitantes aproximadamente.
28 °C
1.477 m.s.n.m.
Latitud 6°02' norte y longitud 69°25' oeste.

Historia de Arauca

Historiadores de la región afirman que el territorio fue explorado por primera vez en 1536 por el conquistador alemán de la Casa Welser Jorge de Espira, quien –procedente del pueblo venezolano de Coro- atravesó los parajes aledaños a la isla del Charo, y tomó un rumbo hacia el sur por los caminos indígenas del piedemonte.

Cultura y Tradiciones

TURISMO
SOSTENIBLE
AVIATUR

La cultura del departamento de Arauca se circunscribe al territorio que se denomina Llanos Orientales, dada su ubicación geográfica en el oriente colombiano.

Una región extensa, de escenarios de naturaleza y biodiversidad exuberante.

Gastronomía

En la gastronomía de este departamento se puede destacar la “mamona” o ternera a la llanera; es el plato que define su identidad. A su preparación se le adicionan animales silvestres que, adobados con los sabores característicos del Llano, complementan el menú del llanero.

Entre los platos típicos se encuentran:

- El picadillo.
- El pisillo.
- Pescado sudado.
- Chigüiro o Chigüire
- La lapa.

Artesanías

Aunque aún es un oficio en desarrollo, existen grupos de artesanos que conservan técnicas ancestrales para la elaboración de piezas a partir de elementos naturales, como la palma, el cuero, el cacho y la madera.

El visitante encontrará artículos decorativos en madera y yeso, alpargatas, ponchos decorados por manos araucanas, instrumentos musicales y réplicas de paisajes llaneros, como recuerdo por la visita al departamento.

Para mayor información: <http://www.sinic.gov.co/SINIC/ColombiaCultural/ColCulturalBusca.aspx?AREID=3&SECID=8&IdDep=81&COLTEM=217>

Fiestas y Eventos

Se podrá apreciar el Torneo Internacional del Joropo y el Contrapunteo, el cual se realiza anualmente en Arauca, entre el 4 y 8 de diciembre, esto permite a los visitantes disfrutar las expresiones típicas del folclor llanero, entre ellas la música, el baile y la gastronomía.

Otras Fiestas

- Arauca. Feria Ganadera Agroindustrial y Microempresarial, del 27 al 30 de noviembre.
- Arauquita. Fiestas Patronales de San Lorenzo, del 9 al 12 de agosto.
- Arauquita. Festival Internacional el Bonguero de Oro, del 15 al 18 de octubre.
- Cravo Norte. Fiestas Patronales, del 15 al 19 de marzo.
- Fortul. Feria Agrícola, Ganadera y Festival de las Colonias, del 23 al 25 de octubre.

Datos Útiles

Datos clave

- Indicativo: 7

TURISMO
SOSTENIBLE
AVIATUR

Oficinas de Turismo

Secretaría de planeación departamental
Cra. 21 con calle 20 (esquina)
Tel: (7) 885 24 76 – 885 71 16

Oficina Asesora de Prensa, Cultura y Turismos (Arauca capital)
Cra. 24 No. 19 – 01, barrio la esperanza, edificio CAM (piso 2)
Tel: (7) 885 21 90

Emergencias

Departamento de policía de Arauca
Cl. 15 No. 7 – 180. Vía Puente José Antonio Páez.
Tel: (7) 885 55 41 – 885 55 42 – 885 29 58

Policía de Turismo de Arauca
Cl. 19 con carrera 20 (esquina)
Tel: (7) 885 32 21

Cuerpo de Bomberos de Arauca
Cl. 23. Barrio Córdoba, edificio.
Tel: (7) 885 22 92

Bienvenidos Al Caquetá



Recorrer Caquetá es atravesar un territorio de diversidad. En un mismo espacio se congregan el aire puro y los climas fríos, cálidos y templados. En esta zona del país llaman la atención de los turistas las amplias extensiones de pastos naturales y la diversa vida silvestre.

Caquetá Turística

Actividades al aire libre, contacto directo con el medio ambiente y escenarios naturales son los elementos infaltables en la oferta turística caqueteña. El “oro verde”, denominación otorgada por los locales para describir el panorama natural del departamento, se erige en la actualidad como uno de los sectores más representativos de su economía. Fincas agroturísticas, balnearios públicos, espacios culturales, históricos y religiosos, deportes de aventura, haciendas, lagunas, pozos y cavernas, entre otros atractivos, se combinan en la oferta local.

Generalidades

TURISMO
SOSTENIBLE
AVIATUR

453.562 habitantes aproximadamente .
29 °C
224 m.s.n.m.
Latitud 0°53' norte y longitud 73°50' oeste

Historia del Caquetá

Caquetá, que en lengua huilota significa “yuca brava”, fue habitada inicialmente por indígenas pertenecientes a las comunidades Andaki, Koreguaje, Yama y macaguaje. Entre los ríos Yari y Caquetá se asentaban estas tribus, dedicadas, en su mayoría, al oficio de la cerámica.

Cultura y Tradiciones

Los procesos de colonización y el intercambio cultural han enriquecido el folclor caqueteño. Entre los ritmos más tradicionales se destacan el sanjuanero caqueteño, con un aire de sanjuanero huilense; las danzas de la diosa del Chairá, que representa la leyenda huitota.

Gastronomía

Se caracteriza por comidas basadas en productos representativos de las culturas indígenas naticas y preparaciones que fueron adoptadas tras la llegada de colonos provenientes del Huila, Tolima y Cauca. Maíz, yuca, plátano, pescado, animales del monte y frutas amazónicas son los ingredientes fundamentales en esta oferta alimenticia caqueteña.

Entre los platos típicos se encuentran:

- Sancocho de gallina.
- Pescado moqueado.
- Caldo cuchas
- Mamona
- Pangiao
- La rallana
- Pescado y carne de monte ahumada
- Casabe
- Envueltos de maíz
- Torta de yuca
- Empanadas de cambray
- Chontaduro
- Lacteos.
- Panela.

Artesanías

Gracias a la influencia de los indígenas que habitan este territorio, es común que en las esquinas de las principales calles se vean toldos en los que se exhiben artesanías elaboradas con materiales naturales. Los indígenas tienen la habilidad para tejer, crear y darles sentido mítico a diferentes palmas, frutos y semillas silvestres, como el cumare, chocho, chontaduro, ojo de buey, lágrimas de San Pedro y siringa.

Para mayor información:<http://www.sinic.gov.co/SINIC/ColombiaCultural/ColCulturalBusca.aspx?AREID=3&SECID=8&IdDep=18&COLTEM=217>

Fiestas y Eventos

La cultura en el Departamento del Caquetá ha servido como núcleo de difusión artística, por medio de celebraciones que exaltan las historias, lugares, tradiciones y personajes más representativos de la región.

Las casas de cultura instaladas en las municipalidades, el Instituto Departamental de Cultura, Deporte y Turismo, y los gestores de la región, lideran procesos de formación artística que integran a todos los pobladores.

Otras Fiestas

- San Vicente del Caguán: El Festival de Verano Playa Alta Río Caguán, en enero, y el festival del Yariceño, en junio.
- Moreliua: El Festival de Verano, en enero y junio, y el Encuentro Nacional Artístico y Cultural Sueños de Bodoquero, en agosto.
- Milán: El encuentro Departamental de la Cultura Indígena, en marzo.
- Curillo: El encuentro Departamental de Danzas, en noviembre,
- Albania: El Encuentro artístico cultural y campesino de la zona sur del Caquetá, en junio.

Datos Útiles

Datos clave

- Indicativo: 8

Oficinas de Turismo

Instituto Departamental de Cultura, Deporte y Turismo
Tel: 311 534 08 83

Corporación Turística del Caquetá
313 456 10 30

Emergencias

Departamento de policía del Caquetá
Tel: (8) 435 12 94 – 434 18 58

Cuerpo de Bomberos del Caquetá
Tel: (8)436 34 35 – 435 28 82

Defensa Civil del Caquetá
(8) 435 68 70 – 435 24 48

Bienvenidos a Norte de Santander

TURISMO
SOSTENIBLE
AVIATUR



En uno de los extremos de la Nación, donde la cordillera Oriental de los Andes colombianos se parte en dos y se adentra en Venezuela para buscar el mar Caribe, se ubica el Departamento de Norte de Santander.

Norte de Santander Turístico

Naturaleza, historia, cultura y comercio conforman el gran abanico de atractivos nortesantandereanos para el turista. En sus páramos nacen numerosos ríos y quebradas que nutren diversos ecosistemas de montaña y valles, varios de ellos protegidos en los parques nacionales naturales de Tamá (en los municipios de Toledo y Herrán, zona suroriental del departamento) y de Catatumbo Barí (en convención, el Carmen, San Calixto, Tibú y Teorama; norte y occidente del departamento), los cuales se prolongan en parques equivalentes en territorio venezolano.

Generalidades

1.309.217 habitantes aproximadamente.
24 °C
220 m. s. n. m.
Latitud 7°57' norte y longitud 72°54' oeste.

Historia de Norte de Santander

Las primeras crónicas de la conquista española en Norte de Santander son de luchas encarnizadas y de una feroz resistencia ofrecida por los bravos indios Motilonos y Chitareros a los europeos.

Cultura y Tradiciones

El pasado guerrero marca el carácter de los norte-santandereanos y los identifica arquetípicamente ante el resto de los colombianos. Su forma de hablar, recia y directa, que no debe confundirse con la grosera antipatía, enorgullece a los habitantes de esta región.

Gastronomía

La cocina da cuenta de la fuerte conexión de los pobladores con sus ancestros y las particularidades naturales de cada región del departamento. Deliciosos envueltos en hojas, al igual que arepas, carnes, pescados, sopas y postres autóctonos están en el menú.

Dentro de los primeros de clara influencia indígena, se encuentran los tamales que están envueltos en hojas de biao, y las hayacas, envueltos en las hojas de la mazorca, si bien se consiguen todas las épocas del año, son más vistas en la temporada navideña.

Entre los platos típicos se encuentran:

- Arepa ocareña.
- Sopa de mute.

- Sancocho
- Rampuchada

Artesanías

La diversidad que tanto caracteriza a Norte de Santander, también marca sus expresiones artesanales. La variedad de materiales y productos identifican cada zona. Los más comunes recuerdos que se encuentra el turista a su paso con el indio motilón en cerámica, la locomotora del Catatumbo o el templo histórico de villa del Rosario.

Para mayor información: <http://www.sinic.gov.co/SINIC/ColombiaCultural/ColCulturalBusca.aspx?AREID=3&SECID=8&IdDep=54&COLTEM=217>

Fiestas y Eventos

Se conoce a este municipio famoso por los actos religiosos y la riqueza de los ornamentos con que se separan las estatuas de los santos, exhibidas en las procesiones que se realizan por las principales calles de la población.

Otras Fiestas

- Ocaña. Carnaval de Ocaña, primera semana de enero
- Toledo. Reinado Departamental de Ganadería y Fiestas en Honor a Santo Cristo, en febrero.
- Salazar. Reinado Departamental del Café, a finales de junio.
- Cúcuta. Festival Internacional de la Frontera, en la primera semana de agosto.
- El Tarra. Festival de Música Campesina y Baile de la Machetilla, a finales de agosto.
- Teorama. Ferias y fiestas de la Matanza del Tigre (Danza del Tigre), a mediados de agosto.
- Villa del Rosario. Festival de la Cachama, en el corregimiento Juan Frío, en octubre.
- Cáchira. Festival del Retorno y Feria Artesana, en la primera semana de diciembre.
- Cágota. Aguinaldo navideño, a mediados de diciembre.

Datos Útiles

Datos clave

- Indicativo: 7

Oficinas de Turismo

Corporación Mixta de Promoción de Norte de Santander
Calle 10 No. 0-30, edificio Rosetal
Tel: (7) 571 33 95 – (7) 571 89 81
corpomixnortedesantander@yahoo.es

Oficina de Protección al Turismo y patrimonio Cultural de Ocaña
Carrera 12 No. 10 – 42, palacio municipal
Tel: (7) 561 00 88 – 312 454 37 50

TURISMO
SOSTENIBLE
AVIATUR

Academia de historia de Ocaña, Museo Antón García de Bonilla
Cl. 11 No. 15 – 103
Tel: (7) 569 07 53

Instituto de Cultura y Turismo de Pamplona
Cl 6 No. 2 – 56
Tel: (7) 568 20 43
direccionictp@gmail.com

Emergencias

Bomberos de Cúcuta
Avenida 6.^a con calle 2.^a
Tel: (7) 571 22 56

Defensa Civil de Norte de Santander
Campo Bolivariano, Zona industrial
Tel: (7) 571 06 24

Policía de Turismo de Cúcuta
Avenida 1.^a No. 12 – 34 (Biblioteca Pública Municipal)
Tel: (7) 572 31 85

Cruz Roja Colombiana, Regional Norte de Santander
Avenida 2^a No. 19 – 52, barrio Blanco
Tel: (7) 572 56 00

Bienvenidos Al Putumayo



Al suroccidente de Colombia, donde los Andes bajan imponentes hasta encontrarse con las llanuras amazónicas, se encuentra el Departamento de Putumayo. Se trata de uno de los antes llamados “territorios nacionales” –las antiguas comisarías e intendencias-, que comprenden extensas zonas periféricas y agrestes del país, en las cuales la naturaleza parece conservar todavía su dominio majestuoso sobre el paisaje y una población emprendedora y relativamente pequeña.

Putumayo Turístico

El Putumayo es un departamento colombiano lleno de vida e innumerables ecosistemas naturales, los cuales acogen una gran diversidad de flora y fauna. Es también hogar de trece etnias indígenas, que conservan sus tradiciones milenarias; que viven según sus costumbres en espacios propios y protegidos.

TURISMO
SOSTENIBLE
AVIATUR

Generalidades

329.598 habitantes aproximadamente.
-4°C y 32°C
Entre 114 y 3.500 m. s. n. m.
Latitud 1°09' norte y longitud 76°33' oeste.

Historia de Putumayo

Los primeros pobladores del Putumayo arribaron al Valle de Sibundoy alrededor del año 10000 a. de C.; desde allí iniciaron el poblamiento prehispánico de este territorio hasta el piedemonte y la llanura amazónica. En los años 1000 y 1400 de nuestra era se presentaron migraciones de grupos andinos de cazadores, recolectores, agricultores y ceramistas, vinculados con el imperio Inca.

Cultura y Tradiciones

Por ser un territorio habitado principalmente por pueblos indígenas diversos y por colonos e hijos de colonos originarios de distintas regiones de Colombia, la sociedad putumayense bien puede catalogarse como pluriétnica y pluricultural.

Gastronomía

La cocina putumayense refleja en gran medida gustos culinarios de los colonos del centrooccidente colombiano, quienes, junto con las trece etnias indígenas radicadas en este territorio, ayudaron a construir el actual departamento.

En la gastronomía de este departamento no puede faltar dos productos locales de gran calidad, con un sabor y textura particulares, como son la yuca y el plátano de la zona de Jauno.

Entre los platos típicos se encuentran:

- Tacacho.
- Chucula
- Envueltos de Choclo
- Sancocho de gallina criolla

Artesanías

La riqueza y variedad cultural del departamento está plasmada en sus hermosas artesanías. En los municipios del Alto Putumayo y en la capital departamental se encuentran varios establecimientos especializados en comercializar artículos hechos a mano por hábiles artesanos, pertenecientes a las distintas comunidades indígenas, al igual que productos elaborados por fabricantes mestizos y blancos.

Las tallas en madera son de excelente calidad y buen gusto, con coloridos acabados que resaltan la perfección de cada pieza; en este rubro sobresalen las máscaras elaboradas en el Valle de Sibundoy.

Para mayor información: <http://www.sinic.gov.co/SINIC/ColombiaCultural/ColCulturalBusca.aspx?AREID=3&SECID=8&IdDep=86&COLTEM=217>

Fiestas y Eventos

Este departamento es conocido por los carnavales ancestrales indígenas del Valle de Sibundoy ya que tienen una gran importancia cultural y social para el Alto Putumayo.

Otras Fiestas

- Villagarzón. Fiestas patronales de Nuestra Señora del Rosario de Fátima, mediados de mayo.
- Colón. Fiestas patronales de San Antonio de Padua, a mediados de junio,
- Mocoa. Fiestas patronales de la Virgen de la Visitación de Ancuya, a inicios de julio.
- Santiago. Fiestas patronales de Santiago Apóstol, a finales de julio.
- San Francisco. Fiestas patronales de San Francisco y Feria Ganadera Holstein, a principios de octubre.
- Sibundoy: Feria Ganadera Doble Propósito, en noviembre.

Datos Útiles

Datos clave

- Indicativo: 8

Oficinas de Turismo

Corporación de Turismo del Putumayo Sibundoy, Putumayo
Tel: (321) 636 58 63

Corporación para la cultura y el turismo de Mocoa
Cl. 11 No. 9 – 146 Barrio el progreso, Mocoa.
Tel: (8) 420 54 39 – 313 347 72 69
www.corpomocoa.com.co

Fundación Sachamates – Reservas Naturales de la Sociedad Civil y Fincas
Agroecologías del Valle del Sibundoy
Tel: (314) 443 78 36 – (312) 833 78 56

Emergencias

Cuerpo de Bomberos de Villagarzón

Tel: (8) 428 42 23

Cuerpo de Bomberos de Mocoa

Tel: (8)429 50 34 – (313) 388 66 65

Cuerpo de Bomberos de Sibundoy

(311) 631 31 85 – (8) 426 00 47

Defensa Civil del Putumayo

Cra. 1 No. 13 – 36

Tel: (8) 429 60 74

Cruz Roja Colombiana, Regional Putumayo

Tel: (8) 429 52 35 429 51 58

TURISMO
SOSTENIBLE
AVIATUR

Bienvenidos A Sucre



El departamento de Sucre lleva este nombre en homenaje al Mariscal Antonio José de Sucre, héroe de la batalla de Ayacucho, en la independencia colombiana.

Sucre Turístico

El departamento tiene sus puertas abiertas a quienes desean encontrar hospitalidad turística en medio de los atractivos naturales, las particularidades urbanísticas de pueblos y ciudades, y el legado histórico y cultural.

Generalidades

818.663 habitantes aproximadamente.
Entre los 22 y 30 °C
10.917 km²
Latitud 10°08' 03" y 08°16' 46" norte,
Longitud 74°32' 35" y 75°42' 45" oeste

Historia de Sucre

A la llegada de los españoles, este territorio se encontraba poblado por dos grupos de la cultura Caribe, los Panzenú y los Finzenú. El litoral sucreño fue reconocido inicialmente por Rodrigo de Bastidas, Alonso de Ojeda, Juan de La Cosa y Francisco Cesar.

Cultura y Tradiciones

Las Corralejas son la tradición artística y cultural más sobresaliente en el departamento, es una fiesta taurina que dura varios días. Posee un significado complejo que encierra un mundo de expresiones, vivencias y tradiciones propias de los pueblos de la Costa Atlántica.

Gastronomía

TURISMO
SOSTENIBLE
AVIATUR

En el departamento de Sucre, los hábitos alimenticios y la gastronomía son tan variados como sus regiones geográficas. En la parte de Sabanas y de los Montes de María, la base de la alimentación son las carnes de excelente calidad, principalmente las de origen vacuno y caprino. En la costa y, concretamente, en el golfo de Morrosquillo se aprovechan el pescado y los frutos de mar. En las regiones del Bajo Cauca, el San Jorge y La Mojana, en donde la pesca en los ríos, caños y las ciénagas es relativamente abundante, no falta en las mesas el pescado, siempre acompañado de yuca, plátano y arroz.

Los platos fuertes más reconocidos son:

- Sancocho de gallina criolla
- Sancocho de costilla y de pescado
- Pescados
- Mote de queso con bleo y arroz de caraota.
- Bollo de maíz
- Bollo harinado con batata
- Arepa de huevo
- Mondongo
- Viuda de pescado
- Peto
- Suero costeño

Artesanías

En gran parte del territorio departamental, la población trabaja en la elaboración de artículos artesanales, todos ellos hechos con destreza y calidad; algunos salen al mercado más fácilmente que otros, dadas las cercanías a las vías de acceso y la demanda que hayan adquirido dentro del mercado.

Para mayor información: <http://www.sinic.gov.co/SINIC/ColombiaCultural/ColCulturalBusca.aspx?AREID=3&SECID=8&IdDep=70&COLTEM=217>

Fiestas y Eventos

- En enero se celebra: La fiesta de Corralejas, en Sincelejo; el festival de la Algarroba, concurso de cuadros vivos, gaita corta, cumbiamberos y mejor jalea de alagarroba, en Galeras; y las corralejas de Caimito y Colosó.
- En febrero se celebra: Oveja y los Palmitos los carnavales; Fiestas religiosas en San Blas. También, hay corralejas en San Antonio de Palmito.
- En marzo se celebra: Festejo del aniversario del departamento de sucre, en Sincelejo; la Feria Internacional del Gallo fino. En San Benito Abad, el descenso del Señor de los Milagros.
- En abril se celebra: la Semana Santa. El Rincón del Mar, San Onofre, el Festival del sol y del Mar, San Marcos y el Festival del Porro Cantao con Banda.

- En Mayo: Encuentro Internacional de Danza Folclórica, en Sincelejo. Corralejas y fiestas Patronales de la cruz de mayo en Sucre.
- En junio: Festival de Equino, Fiestas de San Pedro, Fiestas de San Pablo, en Sincelejo. El Festival Afrosabanero y Corralejas, en San Onofre. El festival Riano sabanero, en Caimito; y las Fiestas en Corralejas en Galeras.

Datos Útiles

Datos clave

- Indicativo: 5

Oficinas de Turismo

CORPOGUITUR (Corporación de Guías Turísticas de Tolú)
Asociación de Guías turísticas de Tolú
Tel: 311 437 67 21

Asociación de Informadores Turísticos de la Boca de la Ciénaga, Coveñas
Tel: 310 700 37 95

Corporación Cavernas de Toluviejo
Tel: (5) 294 80 25 - (5) 294 80 92

Emergencias

Cruz Roja: 280 07 48

Hospital/Urgencias: 280 99 46 – 282 89 04 – 284 01 62

Policía Nacional: 282 05 53

Bomberos: 119

Circulación y Transito: 282 37 93

Defensa Civil: 282 73 13

Bienvenidos Al Amazonas



El departamento del Amazonas es el más meridional de Colombia, ubicado casi todo por debajo de la línea del Ecuador. Su posición, en plena mitad del mundo; las bajas alturas de sus

TURISMO
SOSTENIBLE
AVIATUR

tierras sobre el nivel del mar; la fertilidad de sus suelos, donde se extiende la selva, y la abundancia de aguas son características de esta zona perteneciente a la cuenca del río del mismo nombre; al río Amazonas, el más largo del mundo, con 6.800 km.

Amazonas Turístico

El acceso al río Amazonas y la selva que se extiende a lo largo de su curso ofrece a los viajeros que llegan al Departamento del Amazonas la oportunidad de experimentar un contacto con la naturaleza y conocer las culturas ancestrales que habitan en esa región.

Generalidades

67.726 habitantes aproximadamente.
24 °C
Entre 0 y 80 m. s. n. m.
Latitud 1°26' norte y longitud 71°33' oeste.

Historia del Amazonas

La categoría de **departamento** llegó al Amazonas el 6 de julio de 1991, con la promulgación de la actual Constitución Política de Colombia. Hasta ese momento, unas veces había sido **intendencia** y otra comisaría, en los llamados 'territorios nacionales', divisiones territoriales que ya no existen en el país.

Cultura y Tradiciones

Gracias a la poca penetración de la colonización occidental en las selvas colombianas del Amazonas, la riqueza natural y cultural de muchas culturas pre-colombinas se ha mantenido casi intacta, aunque otras han vivido un intercambio con otros grupos, especialmente blancos y mestizos provenientes de países como Perú, Brasil y Colombia, situación que se hace notoria en lugares como Leticia, donde la pluricultural es una de sus mayores características.

Gastronomía

La comida más representativa en el Amazonas es el pescado, por la facilidad para su consecución, su valor nutritivo, la pureza de su carne y su sabor. Los pescados más apetecidos son la gamitana y el pirarucú.

Los platos fuertes más reconocidos son:

- Gamitana rellena
- Costilla de gamitana
- Bolitas de pirarucú
- Sábalo asado
- La patarasca
- Pescado asado en hojas de plátano
- Pescado moqueado
- El mojoy

Artesanías

Los objetos artesanales de los indígenas, de gran aprecio en el mercado internacional, son ofrecidos principalmente por las etnias Huitoto y Ticuna, del Trapecio Amazónico. La cultura material indígena es rica en contenido simbólico.

Para mayor información: <http://www.sinic.gov.co/SINIC/ColombiaCultural/ColCulturalBusca.aspx?AREID=3&SECID=8&IdDep=91&COLTEM=217>

Fiestas y Eventos

Las tradiciones indígenas se viven dentro de las comunidades, pero también se recrean en algunas de las festividades más importantes del departamento. En Puerto Nariño son de gran importancia la celebración de la Semana Santa y las fiestas de aniversario el 1 de abril. Allí mismo, se realizan las Olimpiadas Indígenas, en noviembre, el día del Campesino, en junio, y el festival de Danza, cuento y Murga, en diciembre.

Otras Fiestas

- Puerto Nariño. Fiestas de fin de año, en diciembre.
- Leitica. Día de la Juventud, en julio.
- Leticia. Intercolegiados de la Cultura, en octubre.
- Puerto Nariño. Festival Autóctono de Danza, Murga y cuento, en diciembre.

Datos Útiles

Datos clave

- Indicativo: 8

Oficinas de Turismo

Secretaría Medio Ambiente y Desarrollo Productivo
Tel: (8) 592 59 44

Producto de promoción Ecoturística del Amazonas.
Tel: (8) 592 41 62

Bienvenidos A Bolívar



El departamento de Bolívar está ubicado en el trópico colombiano a orillas del mar Caribe. Es una región de gran importancia, ya que fue cuna de la independencia de Colombia. Cartagena, de elegantes carruajes tirados por caballos y arquitectura colonial, narra, con sus principales centros turísticos, la historia de los inicios de la independencia americana que empezó en Colombia.

Bolívar Turístico

TURISMO
SOSTENIBLE
AVIATUR

Su importante pasado, su cultura viva, sus paisajes naturales y sus espectaculares playas hacen del departamento de Bolívar una región turística de primer orden. Además, en este territorio se desarrollaron algunos de los más importantes momentos históricos de Colombia, como la resistencia de los cartageneros a los asedios, la construcción de la mayor fortaleza militar de España en América, el establecimiento del tribunal de la inquisición.

Generalidades

2.002.391 habitantes aproximadamente.
De 26 a 30 °C
Desde 2 hasta 1.600 m. s. n. m.
Latitud 73° 00' 03" y 10°48' 37" norte
Longitud 73°45' 15" y 75°42' 18" oeste.
25.978 km² (2,3% del territorio nacional)

Historia de Bolívar

El Departamento de Bolívar fue llamado así para rendirle un homenaje al Libertador Simón Bolívar. Cuando llegaron los españoles, habitaban estas tierras tribus de las familias lingüísticas Caribe. Los indígenas Turbacos, quienes también habitaban esta región, resistieron la invasión española dando muerte a Cristóbal Guerra y derrotando a Alonso de Ojeda.

Cultura y Tradiciones

La pluriculturalidad del departamento de Bolívar se ve reflejada principalmente en la música y danza folclóricas, que permiten distinguir como mínimo cuatro zonas con características particulares que enriquecen la cultura del departamento.

Gastronomía

Los platos típicos que se consumen en el departamento son muy variados: Empanadas de carne, arepas de huevo, buñuelitos de maíz, buñuelitos de frijol, enyucados, carimañolas bollo dulce y buitarras (pequeños embudidos de carne), que se consiguen fácilmente en plazas, esquinas, playas y orillas de la carretera.

Se puede degustar también:

- Higadrete (Sopa a base de hígado de res y plátano)
- La sopa de mondongo
- Sancocho de costilla
- El trifásico
- Posta negra (A base de carne especial tajada, marinada, condimentada y sudada. Se acompaña de arroz con coco y patacones)

Artesanías

Bolívar cuenta con artesanos que dedican su vida a la producción de las artes manuales bien conocidas a nivel nacional e internacional, las hamacas de San Jacinto, las joyas en filigrana de Mompo, y gran cantidad de artesanías que se expanden a lo largo del departamento.

Para mayor información:

<http://www.sinic.gov.co/SINIC/ColombiaCultural/ColCulturalBusca.aspx?AREID=3&SECID=8&dDep=13&COLTEM=217>

Fiestas y Eventos

TURISMO
SUSTENIBLE
AVIATUR

Bolívar y, especialmente, Cartagena se viste de gala en el mes de noviembre de cada año. Comparsa, desfiles de carrozas y bailes típicos inspirados en ritmos africanos y del Caribe enmarcan las coloridas fiestas del 11 de noviembre, fecha en que conmemora la independencia del Estado de Cartagena del Gobierno español

Otras Fiestas

- Cartagena. Mapfre hay festival en enero.
- Cartagena. Festival de música del Caribe y Festival Internacional de Cine en marzo.
- Mompox. Semana Santa.
- Turbaco. Festival Folclórico de Cartagena de Indias en junio.
- Mompox. Fiesta de Corralejas Y Feria ganadera en agosto.
- San Jacinto. Festival de la Hamaca Grande, que rinde tributo al vallenato de las sabanas cercanas a Cartagena, en agosto.
- Cartagena. Festival Internacional de Cometas en agosto.
- Cartagena. Festival Afroamericano de Música Champeta en agosto.
- Cartagena. IXEL. Moda en septiembre.
- Carmen de Bolívar. Festival Bolivarense del Acordeón en septiembre.
- Mompox. Virgen del rosario en octubre
- Cartagena. Feria del libro en octubre.
- Mompox. Día de los difuntos en noviembre.
- Magangué. Fiesta del 11 de noviembre.
- Cartagena. Concurso nacional de la Belleza en noviembre.
- Cartagena. Festival Iberoamericano de Títeres y cuentos en noviembre.
- Cartagena. Fiestas de la independencia en noviembre.
- Cartagena. Festival internacional de Jazz en diciembre.

Datos Útiles

Datos clave

- Indicativo: 5

Oficinas de Turismo

Plaza de la Aduana
Horario de atención al público
Lunes a sábado: 9 a.m a 1 p.m y 3 p.m a 7 p.m.
Domingo: 9 a.m a 5 p.m
Casa Márquez Premio Real No. 30 – 53
(5) 660 15 83

Terminal de Transporte Terrestre
Carretera la Cordialidad
Diagonal 57 No. 24 – 236

Centro de convenciones de Cartagena de Indias
Getsemaní, carrera 8

TURISMO
SOSTENIBLE
AVIATUR

Emergencias

Cruz Roja: 132

Ambulancia: (5) 667 52 44

Hospital/Urgencias: (5) 662 53 11

Policía Nacional: 112 - (5) 628 47 40

Bomberos: 119

Circulación y Transito: 126 – 661 71 97

Defensa Civil: (5) 660 28 88

Bienvenido Al Vaupés



"Tierra de selvas, de cultura indígena, de escenarios naturales y de vida silvestre", así describen los nativos a esta región de la Amazonia colombiana. Este departamento, ubicado en el suroriente colombiano, se instala además como una zona privilegiada en materia hidrográfica.

Vaupés Turístico

De los pobladores vaupenses se ha recopilado un testimonio que invita a conocer la diversidad de su tierra: "Su estadía le permitirá contemplar las selvas departamentales, apreciar los amaneceres y puestas de sol, experimentar la fortaleza de sus escenarios hídricos, escuchar de viva voz el relato de los mitos ancestrales, observar el contraste entre las playas arenosas y la vegetación circundante, degustar las preparaciones nativas, redescubrir las expresiones artesanales e las generaciones indígenas, y evocar la esencia de las comunidades primigenias asentadas en territorio amazónico

Generalidades

41.965 habitantes aproximadamente.

29°C

200 m. s. n. m.

Latitud 0°49' norte y longitud 70°46' oeste.

Historia de Vaupés

Aunque Cubeos, Desanos, Guananosy Tukanos habitaron por milenios esta región de la Amazonia colombiana, sólo hasta la llegada de los conquistadores europeos comenzaron a escribirse las crónicas y reseñas sobre el panorama demográfico en el Vaupés. Posterior a la llegada de los primeros colonizadores en 1538 sobrevino, como en la mayoría del territorio nacional, la etapa de las misiones religiosas. Los jesuitas, en 1657, serían los primeros; en 1695 arribarían las carmelitas, provenientes de Brasil.

TURISMO
SOSTENIBLE
AVIA TUR

Cultura y Tradiciones

Vaupés se mueve entre el pasado y el presente de sus moradores. A través de sus selvas y resguardados, todavía se escuchan los lenguajes y relatos de ancestros milenarios; en las comunidades aborígenes aún se evidencian formas de gobierno tradicionales; las generaciones del presente reproducen las leyendas que hablan de su origen, entre ellas la historia de una anaconda que surcaba los cielos para elegir el territorio sobre el que finalmente depositaría a los grupos indígenas.

Gastronomía

El inventario de las preparaciones típicas vaupenses incluye recetas a base de tubérculos, carnes, vegetales y frutos silvestres. La mezcla cultural entre indígenas y colonos ha definido, por su parte, un recetario en el que la variedad y la tradición son ingredientes principales.

Estas son algunas delicias locales:

- Casabe
- Muñica
- Quiñapira
- Chive
- Mingado
- Carne y pescado moquiado
- Fariña
- Hormigas manivaras
- Hormiga arriera
- Mojojoi
- Tapuru

Artesanías

Los accesorios empleados por las comunidades indígenas para el desarrollo de sus actividades cotidianas se han convertido, también, en elementos artesanales reconocidos. Así, el matapí, un artículo para la pesca; el baturá, un canasto para cargar yuca; o el banco ceremonial de los 'payes'; típico de las malocas indígenas, pueden ser utilizados como revisteros, lámparas o butacas.

Para mayor información:

<http://www.sinic.gov.co/SINIC/ColombiaCultural/ColCulturalBusca.aspx?AREID=3&SECID=8&IDep=97&COLTEM=217>

Fiestas y Eventos

Rituales sagrados, danzas ancestrales, cantos, bebidas tradicionales, atuendos especiales y recuerdos del pasado son los elementos que describen las celebraciones vaupenses. En las festividades departamentales se evidencia el amor por su cultura, por su historia y por su gente; sus eventos agradecen los recursos de la naturaleza y el regalo de la vida; las fiestas son, en conclusión, la imagen de su esencia y de su identidad.

Otras Fiestas

- Festival Ipanoré
- Fiesta de integración de las Colonias

- Día de la Familia Changrera
- Mitú. Ofrenda de pescado, durante marzo, abril, octubre y diciembre.

Datos Útiles

Datos clave

- Indicativo: 8

Oficinas de Turismo

Secretaría de Agricultura Departamental
(Gobernación de Vaupés)
Tel: (8) 564 25 79

SENA, regional Vaupés
(Programa promoción Turística)
Tel: (8) 564 22 23

Emergencias

Línea única de emergencias: 123
Policía de carreteras: 167
Gaula Policía Nacional: 165
Bomberos: 119

Bienvenidos A Caldas



Café, cultura, nevados, gente amable, ecoturismo, artesanías, legado histórico y mujeres hermosas. A la postre, una descripción literal de lo que Caldas es y representa.

Caldas Turístico

Ecosistemas y ambientes para el desarrollo de diversas actividades hacen que Caldas ofrezca al visitante planes y destinos que abarcan todas las categorías turísticas en la zona cafetera.

TURISMO
SOSTENIBLE
AVIATUR

Infraestructura hotelera, amplia gastronomía y gente muy amable, representan las mayores cualidades de este hermoso departamento.

Generalidades

980.281 habitantes aproximadamente.
Entre -10 y 24 °C.
Desde los 176 hasta los 5.321 m. s. n. m.
Latitud 4° 48' 20" y 5° 46' 51" norte
Longitud 74° 38' 01" y 75° 55' 45" oeste.

Historia de Caldas

Los cronistas clasificaron a los habitantes de acuerdo con sus costumbres, lengua y conformación política en las provincias. Nombres como caramanta, puamaes, umbra, arma, cartama, quinchía, ansermas y quimbaya aún hoy permanecen en la geografía de la región.

Cultura y Tradiciones

Los principales aborígenes fueron los Quimbayas, quienes tenían presencia en la región de Chinchiná, Palestina, Neira, Villamaría y Manizales. Formaron un grupo social organizado y virtuoso en el desarrollo de la orfebrería, trabajo que hoy se ve reflejado en colecciones de indescriptible belleza y concepto estético.

Este departamento ofrece una gran variedad de eventos que ayudaran a conocer más de cerca su cultura.

Gastronomía

La influencia antioqueña se advierte en las recetas culinarias en las que los frijoles son el ingrediente principal y de consumo casi diario. Están en la reconocida bandeja paisa o plato montaño, en el desayuno o en la sopa del almuerzo.

Se encuentran otros platos como:

- Ensalada de repollo
- Sancocho de uña
- Chorizos de Villamaría
- Rellenas de Neira
- Piononos
- Aguadas

Artesanías

Es apreciable el trabajo de los artesanos en la elaboración de productos de bisutería, bordados, joyería, marroquinería y sombrerería, destacándose el sombrero aguadeño como uno de los emblemas culturales de la región.

Para mayor información:

<http://www.sinic.gov.co/SINIC/ColombiaCultural/ColCulturalBusca.aspx?AREID=3&SECID=8&IDep=17&COLTEM=217>

TURISMO
SOSTENIBLE
AVIATUR

Fiestas y Eventos

La alegría, el jolgorio, la música y la danza caracterizan a Risaralda como uno de los departamentos más fiesteros del país. En este territorio se celebran más de 50 eventos que tienen lugar en cada uno de los 14 municipios que lo integran.

Otras Fiestas

- Aguadas. Festival Nacional del Pasillo Agosto
- Anserma. Feria y Reinado Nacional de la Seda. Agosto.
- Belalcázar. Fiestas del paisaje. Noviembre, cada dos años.
- Chinchiná. Fiestas del recolector. Noviembre.
- Manzanares. Reinado de la cordialidad y Día del Manzanareño (bienal alternado). Octubre.
- Marquetalia. Fiestas de la cordillera (bienal año par). Octubre.
- Marulanda. Festival de la Papa, la Leche y la Arriería (bienal). Noviembre.
- Neira. Fiestas Nacionales del Corcho. Octubre / noviembre.
- Pácora. Fiestas del agua (bienal). Octubre.
- Palestina. Fiestas del Recuerdo. Octubre.
- Salamina. Fiesta de la Inmaculada Concepción, noche del fuego. Diciembre.
- Supía. Fiestas de la Colación. Junio.

Datos Útiles

Datos clave

- Indicativo: 6

Oficinas de Turismo

Secretaría de Desarrollo Económico Unidad de Turismo
Cra. 21 calles 22 y 23
Tel: (6) 884 30 32
Línea gratuita nacional: 01 8000 910 690

Gobernación de Caldas
Cra. 21 con Cl. 22 y 23 edificio licorera, piso 1
Tel: (6) 884 92 80

Emergencias

Cruz Roja: 132

Gaula: 165

Policía Nacional: 112 -

Bomberos: 119

Defensa Civil: 144

TURISMO
SOSTENIBLE
AVIATUR

Bienvenidos a Vichada



Vichada, la "octava maravilla del mundo". En 1799, cuando Alexander von Humboldt se aventuraba hacia territorio americano, jamás pensó que el término "abundancia" podría adquirir un significado nuevo. El mar, los ríos, las playas, las islas y la vegetación, todo era conocido por este geógrafo y naturalista alemán. Sin embargo, los escenarios europeos no lo habían preparado para encarar el espectáculo de naturaleza y biodiversidad que le esperaba en el "nuevo continente". Miles de kilómetros, a través del alto Orinoco, marcarían la ruta del explorador germano por el escenario neogranadino.

Vichada Turístico

Un departamento para todos los gustos. Vichada es tierra de selvas, como la del Matavén. Allí más de dos millones de hectáreas, y cerca de 16 resguardos indígenas, se conservan como foco de vida silvestre y evidencia del pasado ancestral.

Generalidades

65.209 habitantes aproximadamente.

28 °C

144 m. s. n. m.

Latitud 4° 26' norte y longitud 69° 18' oeste.

Historia del Vichada

Los grupos indígenas Guahibos, Curripacos, Piapocos, Cuivas, Puinaves y Sálivas habitaban la Orinoquía desde épocas precolombinas. La llegada de los conquistadores europeos redefinió el territorio. Hostigamientos y sumisiones provocaron el desplazamiento de los aborígenes hacia otras zonas del oriente colombiano.

Cultura y Tradiciones

A toque de arpa se cuentan las historias del Vichada. Generaciones de "copleros" conservan intacta una tradición que le canta a la flora y a la fauna llaneras.

Gastronomía

La oferta gastronómica del Vichada incluye preparaciones a base de productos nativos. Carnes, frutas y tubérculos componen los ingredientes básicos del menú. Éstas son algunas preparaciones.

Se encuentran otros platos como:

- La mamona o carne a la llanera.

TURISMO
SOSTENIBLE
AVIATUR

- Pescado moquiao
- Cachama
- Palometa frita
- Mañoco y casabe

Artesanías

El legado artesanal vichadense mantiene los usos y elementos que fueron utilizados por generaciones ancestrales. La etnia Sikuani, y grupos constitutivos de su comunidad, entre ellos Guahibos y Cuivas, se destacan por una tradición que recrea los símbolos sociales y religiosos de su territorio, a través de creaciones artísticas.

Para mayor información:

<http://www.sinic.gov.co/SINIC/ColombiaCultural/ColCulturalBusca.aspx?AREID=3&SECID=8&dDep=99&COLTEM=217>

Fiestas y Eventos

Las celebraciones vichadenses representan un homenaje a la naturaleza, al folclor y a los recuerdos de la región. Cantos, danzas, gastronomía y tradición componen la fiesta llanera.

Otras Fiestas

- Puerto Carreño. Festival de las Colonias, en la primera semana de noviembre.
- Santa Rosalía. Festival de la Yuca brava, el 29 de abril al 1 de mayo.
- Festival de la música llanera "Las costumbres de mi llano", del 1 al 4 de marzo.
- Inspección de Santa Bárbara. Festival de la Bandola de Oro, del 2 al 4 de diciembre.
- Cumaribo. Festival del Cumare, del 20 al 22 de diciembre.

Datos Útiles

Datos clave

- Indicativo: 8

Oficinas de Turismo

Secretaría de Planeación (Alcaldía de Puerto Carreño)
Tel: (8) 565 43 24

Emergencias

Línea nacional única de emergencias: 123

Policía de Carreteras: 767

Gaula Policía Nacional: 165

Bomberos: 119

Defensa Civil: 144

TURISMO
SOSTENIBLE
AVIATUR

Bienvenido a La Guajira



Es una panorámica inigualable, sobresale en el imponente mar Caribe la península de la Guajira, extremo norte de Colombia y de América del Sur que se ve rodeada de hermosas y tranquilas aguas azules y decorada con el inmenso colorido de las artesanías Wayúu, población étnica que habita estas exóticas tierras. Lo que indomable de su carácter y el sistema mismo de vida de la población indígena es fiel reflejo de una raza que resistió el sometimiento español.

La Guajira Turística

El departamento ofrece innumerables atractivos turísticos desde el punto de vista natural, cultural y científico. Dentro de sus principales atractivos se resaltan el cabo de la Vela, las Playas entre Dibulla y bahía

Generalidades

846.609 habitantes aproximadamente.
20.848 km²
Desde 27 °C hasta 35 °C
Desde 0 m. s. n. m. hasta 450 m.s.n.m
Latitud 10° 23' y 12° 28' norte y
Longitud 71° 06' y 73° 39' oeste.

Historia de La Guajira

Antes de la venida del hombre blanco, el territorio que hoy ocupa la península de La Guajira estuvo poblado por diversas culturas aborígenes, entre ellas las de los macuiras, cocinas, onotos, eneales, anates, coanaos y guanebucanes, cuyo medio de subsistencia era la recolección de frutos, la caza, pesca, la agricultura y el comercio.

Cultura y Tradiciones

Es la oportunidad única de conocer la realidad, los hábitos y las costumbres de los nativos wayúu; se comparten las tradiciones, se escucha su lengua wayuunaiki y se percibe la distribución social de la etnia.

Gastronomía

En La Guajira, la principal tradición gastronómica es el chivo, preparado de diferentes formas, siendo el plato más famoso el friche. Por su proximidad al mar, es rico en variedad de pesados y frutos del mar que atrae a los visitantes y amantes de la comida de mar a degustar los más frescos y apetitosos platos típicos.

TURISMO
SOSTENIBLE
AVIATUR

Se pueden encontrar otros platos como:

- Arroz de camarones
- Arroz de chorizo
- Arroz de chipichi
- Ensalada de raya
- Arepa de chchiguare
- Arepa de canchafa

Artesanías

Los Wayúu elaboran las más famosas artesanías de La Guajira. Sus coloridos y bien diseñados tejidos son artículos que además de decorativos, forman parte de los accesorios habituales de sus creadores. Mantas, mochilas y chinchorros enriquecen el inventario artesanal, especialmente de Uribia.

Para mayor información:

<http://www.sinic.gov.co/SINIC/ColombiaCultural/ColCulturalBusca.aspx?AREID=3&SECID=8&IDDep=44&COLTEM=217>

Fiestas y Eventos

Las celebraciones de La Guajira representan su cultura Wayúu más carnavales que invitan y animan a conocer el disfrute del departamento.

Otras Fiestas

- Riohacha. Festival Francisco el Hombre, en enero.
- Riohacha. Fiestas patronales de Nuestra Señora de los Remedios a inicios de febrero.
- Riohacha. Los Carnavales se realizan desde enero hasta marzo.
- Uribia. Fiesta de la Cultura Wayúu en mayo.
- Cuestesitas. Festival del frito y de la almojábana en mayo.
- Distracción. Festival de los Laureles en mayo.
- La Junta. Festival y Reinado del Fique en julio.
- Fonseca. Festival del Retorno en agosto.
- Riohacha. Festival del Bolero en septiembre.
- Villanueva. Festival Cuna de Acordeones en septiembre.
- El Molino. Festival del Cantante en octubre.
- San Juan del Cesar. Festival cuna de Compositores en diciembre.
- Monguí. Festival y Reinado Dulce de Leche en diciembre.

Datos Útiles

Datos clave

- Indicativo: 5

TURISMO
SOSTENIBLE
AVIATUR

Oficinas de Turismo

Dirección de Turismo de La Guajira
Calle 1a. Avenida de La Marina No. 4 – 42
Tel: (5) 727 10 15
turismo@laquajira.gov.co
www.laquajira.gov.co

Emergencias

Cruz Roja: 132 - (5) 727 30 77
Ambulancia: (5) 727 13 94
Hospital/Urgencias: (5) 727 13 94
Policía Nacional: 112
Bomberos: 119 - (5) 727 66 60
Circulación y Transito: 127
Defensa Civil: (5) 660 28 88
Antisecuestro: 166

Bienvenidos a Casanare



Viajar a Casanare es una ventura novedosa, enmarcada por escenarios naturales, llanos extensos y atardeceres que llenan el panorama de romanticismo y evocación. Son 44.640 km de sabanas, ríos, montañas, estéreos y vida silvestre, que convierten al territorio en destino turístico por excelencia.

Casanare Turístico

" La gran sabana colombiana", como también es llamada por los nativos del departamento, es un lugar que expone su riqueza cultural a partir de las tradiciones, costumbres, mitos, leyendas, gastronomía, música, bailes artesanías e historias que moldean, además, la esencia del casanareño.

Generalidades

331.714 habitantes aproximadamente.
26 °C

TURISMO
SOSTENIBLE
AVIATUR

350 m.s.n.m.

Latitud 5° 47' norte y longitud 71° 34' oeste.

Historia de Casanare

Su historia inicia en la época de la Colonia. En ese tiempo, el territorio hacía parte de la provincia de los llanos del Casanare, administrada por un gobernador general que dependía directamente del virrey de Santa Fe. Esta región se inscribió en la historia de la independencia de Colombia en junio de 1819, cuando la tropa libertadora entró en la provincia de Casanare, después de una marcha agotadora, en la cual debieron soportar las inclemencias del tiempo.

Cultura y Tradiciones

El llanero, mezcla de ancestros indígenas y españoles, ha plasmado en su música y expresiones poéticas parte del sentimiento que lo ata a la tierra, a los "trabajos del llano", a las vaquerías, los animales y la naturaleza que lo rodea. El recorrido de los visitantes se mueve al compás de las coplas y versos llaneros. Por su parte, los hatos y fundos de las sabanas enmarcan la ruta del turista e impregnan de campo la cotidianidad casanareña.

Gastronomía

La riqueza faunística de los llanos casanareños ha fortalecido, a su vez, una oferta gastronómica caracterizada por preparaciones a base de carne. Pato, cachicamo, lapa, venado, chigüiro, danta, babilla y tortuga, entre otros ejemplares, hacen parte del menú local.

Entre los platos típicos se encuentran:

- Carne de res pisillo o pocadillo
- Sancocho de gallina criolla
- Pan de arroz
- Tungos envueltos de arroz con cuajada
- Envueltos de maíz
- Arepas de harina
- Caldo de curito
- Pescados frito o cocido
- Cachama
- Mojarra

Artesanías

La riqueza artesanal del llano obedece a prácticas ancestrales transmitidas de generación en generación, y a actividades aprendidas en forma empírica por personas que, mediante la observación, lograron adquirir el conocimiento para la transformación de elementos naturales.

Para mayor información:

<http://www.sinic.gov.co/SINIC/ColombiaCultural/ColCulturalBusca.aspx?AREID=3&SECID=8&IDDep=85&COLTEM=217>

Fiestas y Eventos

En todos los municipios del departamento se realizan anualmente fiestas patronales que celebran la historia y tradición de los llaneros. Torneos deportivos, coleo, jaripeo, cantos,

danzas folclóricas y reinados, entre otros eventos, configuran la escena autóctona y "rumbera" de los casanareños.

Otras Fiestas

- Sabanalarga. Festival de la Naranja y Feria Ganadera, en enero.
- Tauramena. Festival de Copleros el Carraco de Oro, en noviembre.
- Yopal. Feria de Exposición Ganadera, en diciembre.
- Aguazul. Festival y Reinado Nacional del Arroz, en enero.
- Paz de Aripuro. Festival Internacional de la Llanura, en enero.

Datos Útiles

Datos clave

- Indicativo: 8

Oficinas de Turismo

Secretaría de Agricultura, Ganadería y Medio Ambiente.
Cra. 20 No. 8 – 47
Tel: (8) 6324698

Dirección Departamental de Cultura y Turismo
Cl. 19 No. 9 – 37
Tel: (8) 635 76 53

Fondo Mixto de Promoción de Casanare
Cl. 19 No. 19 – 58. Edificio Bancafé.
Tel: (8) 364 38 07

Emergencias

Línea única de emergencias: 123

Cruz Roja: 132

Policía Nacional: (8) 632 05 65 – 112

Bomberos: 119 - (8) 635 49 34

Defensa Civil: 147

Gaula Policía Nacional: 165

Bienvenidos Al Cesar

De tierras verdes y de blanco ensueño es una tierra soleada, amiga y fecunda. Ese es el Cesar, departamento colombiano ubicado en la zona Norte del País. Posee variedad de temperaturas por los diferentes pisos térmicos. Allí se conjuga casi la totalidad de los ecosistemas tropicales: llanuras, humedales, desiertos, páramos y nieves perpetuas. Su

TURISMO
SOSTENIBLE
AVIA TUR

nombre proviene del río Cesar a quien los indígenas llamaron Pompatao, "señor de todos los ríos".

Cesar Turístico

Aunque este departamento forme parte de la región del Caribe, no tiene cosas sobre el mar, pero se complementa con característicos accidentes orográficos como es: La Sierra Nevada de Santa Marta, la serranía del Perijá y la serranía de los Motilones. El Cesar también cuenta con una infinidad de corrientes, ríos, quebradas y caños que, por deshielos de las nieves perpetuas o por las cuencas aluviales naturales, distribuyen aguas limpias y cristalinas.

Generalidades

979.015 habitantes aproximadamente.

22.925 km²

Desde temperaturas inferiores a 0 °C hasta 28 °C

Desde 150 hasta 5.775 m. s. n. m.

Latitud 7°41' 16" y 10°52' 14" norte

Longitud 72°53' 27" y 74°08' 28" oeste.

Historia del Cesar

En el Cesar habitaban principalmente los indígenas Euparíes, en el valle de Upar, y Guatapuríes en el valle del río Cesar. Estos fueron sometidos por el alemán Ambrosio Alfínger, al servicio del Reino español en 1532, quien conquistó el valle y ejecutó al cacique Upar, su líder. En el año de 1813, María de la Concepción Lorena declaró la independencia del Valle de Upar y donó 300 caballos a Bolívar. El 21 de diciembre de 1967 se le dio tratamiento de nuevo departamento y recibió el nombre de Cesar.

Cultura y Tradiciones

El Cesar envuelve en sus paisajes, una gran muestra de folclor, música y tradición Caribe. Su capital Valledupar, es la meca de uno de los ritmos más autóctonos del país. Es el mayor destino turístico y centro musical a través del Festival de la Leyenda Vallenata.

Gastronomía

Los excelentes pastos y las razas selectas que crecen en el Cesar producen carnes vacunas y porcinas de alta calidad.

Se encuentran platos como:

- El sancocho de gallina criolla
- Sancocho de chivo
- Sancocho de pescado
- Guiso de Iguana
- Carne pangá

Artesanías

En la región se fabrican mochilas arhuacas o tutú a base de lana de ovejo con diferentes figuras geométricas que hacen parte permanente de la indumentaria familiar. Sus diseños expresan sus pensamientos y su visión del mundo exterior.

TURISMO
SOSTENIBLE
AVIATUR

Para mayor información:

<http://www.sinic.gov.co/SINIC/ColombiaCultural/ColCulturalBusca.aspx?AREID=3&SECID=8&IdDep=20&COLTEM=217>

Fiestas y Eventos

El festival de la Leyenda Vallenata es una festividad popular que se realiza en Valledupar, en las fechas tradicionales 27, 28, 29 y 30 de abril y, por excepción, en cualquiera otra que decidan las autoridades.

Otras Fiestas

- Varios municipios. Carnaval. Se realiza entre febrero y marzo.
- Valledupar. Festival de la Leyenda Vallenata, Expofestival, Exposición de indios de América, en abril.
- Badillo. Festival del Arroz, en junio.
- Los Venados. Festival de la Cereza en junio.
- Valledupar. Festival Costumbre y Tradición. Feria Ganadera, en junio.
- Codazzi. Festival de Música Vallenata en Guitarra, en agosto.
- Valledupar. Festival del Tendero, en agosto.
- Mariangola. Festival de música Vallenata en Guitarra. Festival de música y de la guitarra. Festival del Cachaquito, en septiembre.
- Guacoche. Festival folclórico y cultural de la Tinaja, en septiembre.
- Aguas blancas. Festival Talento Vallenato, en octubre.
- Valledupar. Feria Universidades y Corporaciones. Expocesar en octubre y noviembre respectivamente.
- Patillal. Festival Tierra de Compositores, en diciembre.
- Tamalameque. Festival de la Tambora, en diciembre.
- La Jagua de Ibirico. Festival del Carbón, en diciembre.
- La Paz. Festival del Cantante Vallenato, en diciembre.
- San Diego. Festival de la poesía, en diciembre.
- Atanquez. Festival folclórico de la Sierra Nevada, en diciembre.
- El Paso. Festival Mi Pedazo de Acordeón, en diciembre.

Datos Útiles

Datos clave

- Indicativo: 5

Oficinas de Turismo

Secretaría de Agricultura y Desarrollo Empresarial.
Edificio de la Gobernación.
Calle 16 No. 12 – 120

TURISMO
SOSTENIBLE
AVIATUR

Valledupar
Tel: 574 60 11 -(5) 574 38 60
agricultura@gobcesar.gov.co

Emergencias

Cruz Roja: 132
Policía Nacional: 112 - 156
Bomberos: 119
Defensa Civil: 144
Antisecuestro: 166

Bienvenidos a Guaviare



Recorrer el Departamento del Guaviare es una aventura llena de sorpresas. Su distribución geográfica, típica de la Amazonía y los Llanos Orientales, combina, en un mismo escenario, suelos arenosos, tierras planas y onduladas, sabanas y sistemas montañosos. Desde cualquier punto del territorio se aprecian las sierras rocosas, formaciones abruptas y cerros que circundan el panorama natural guaviarense.

Guaviare Turístico

La palabra *descubrimiento* podría definir al Departamento del Guaviare. Desde tiempos inmemoriales, el territorio ha servido como escenario de convivencia entre el hombre y la naturaleza. Siglos de evolución humana y periodos de transformaciones geográficas han definido la caracterización del departamento como destino turístico para todos los amantes de la ecología, la conservación, la aventura y la vida silvestre.

Generalidades

104.890 habitantes aproximadamente.
28 °C
175 m. s. n. m.
Latitud 2° 03' norte y longitud 72° 19' oeste.

Historia de Guaviare

Guaviare tomó parte de la Provincia de Popayán durante las épocas de la Conquista y la Colonia, e inicios de la República. Más adelante, entre 1821 y 1830, periodo correspondiente a la Gran Colombia, perteneció al Departamento de Boyacá.

TURISMO
SOSTENIBLE
AVIA TUR

Cultura y Tradiciones

Generaciones de nativos, entre aborígenes y campesinos, conservan las expresiones, usos, modos y costumbres que, durante siglos, han definido a la identidad guaviareense. Así, el departamento combina, en un mismo cuadro poblacional, la imagen de indígenas, agricultores y pescadores que representan el testimonio vivo del pasado multicultural en la región.

Gastronomía

La presencia de colonizadores, provenientes de todas las regiones del país; la tradición agrícola guaviareense, conservada por generaciones de campesinos; y los secretos milenarios de las preparaciones aborígenes, han consolidado una oferta gastronómica que se caracteriza por la variedad y el uso de productos nativos.

Entre sus platos típicos se encuentran:

- Pescado Muqueado
- Dulce de Arroz o Postre Garza
- Chicha
- Chicha de Moriche
- Casabe
- Caldo de Plátano Verde
- Dulce de mango verde
- Chigüiro al Horno

Artesanías

Las artesanías, constitutivas de la tradición indígena, están elaboradas a partir de materiales propios de la región, entre ellos fibras naturales, maderas y arcilla. La Feria Artesanal indígena Urutú, por ejemplo, expone una colección de piezas realizadas por aborígenes locales.

Para mayor información:

<http://www.sinic.gov.co/SINIC/ColombiaCultural/ColCulturalBusca.aspx?AREID=3&SECID=8&dDep=95&COLTEM=217>

Fiestas y Eventos

Las celebraciones departamentales constituyen un homenaje a la historia, costumbres, pobladores y recursos de su tierra. Música, baile, gastronomía, tradición y hospitalidad son los elementos más representativos de la fiesta guaviareense. Algunos eventos son:

- Festival Internacional Yurupary de Oro
- Festival de Colonias
- Festival de Verano
- Encuentro Departamental de Bandas de Música
- Travesía 'Yetawa'
- Festival al Garcero
- Festival de la Balsa Dorada
- Festival de la Solidaridad y el Dabucury
- Festival de Música Campesina

TURISMO
SOSTENIBLE
AVIATUR

Otras Fiestas

- San José del Guaviare. Feria Departamental de la Artesanía indígena Urutu, última semana de octubre.
- Reinado Departamental de Niña Guaviare, a mediados de octubre.
- El Retorno. Festival Departamental de Intérpretes Campesinos, en junio.

Datos Útiles

Datos clave

- Indicativo: 8

Oficinas de Turismo

Secretaría de Cultura y Turismo
Gobernación de Guaviare
Cra. 24 No. 7 – 81
Tel: (8) 584 10 41 – 584 96 65

Emergencias

Departamento de Policía: (8) 584 01 18 – 584 04 63 – 320 212 82 12 – 311 534 25 69

Línea nacional: 112

Cuerpo de Bomberos: (8) 584 00 28

Línea Nacional: 119

Cruz Roja: (8) 584 01 11

Bienvenidos A Antioquia



TURISMO
SOSTENIBLE
AVIATUR

Es un departamento amplio, diverso, muy verde y lleno de motivos para visitarlo. Son muchos los lugares y las experiencias inolvidables que un viajero puede tener en Antioquia. Pero, sin duda, lo que siempre se queda en el recuerdo de los visitantes es la amabilidad de la gente.

Antioquia Turística

Es un departamento diverso, rico en alternativas para el turista. La buena oferta de servicios y sus múltiples atractivos son una invitación permanente para el viajero. Antioquia y su capital, Medellín, siempre sorprenden al visitante. La experiencia, después de un viaje a territorio antioqueño, siempre resulta ser mucho más gratificante de lo que el visitante había imaginado. Después de la primera visita, el turista siempre encuentra razones para volver.

Generalidades

6.144.244 habitantes.

24 °C

1.538 m. s. n. m.

Latitud 7° 11' norte y longitud 75° 20' oeste.

Historia de Antioquia

Cuando llegaron los españoles encontraron dos grandes grupos alrededor de los ríos Cauca y Neuchí: Eran los Nutabes y los Tahamies. Más al Nororiente se localizaban los Yamecías y los Guamocoos; y cerca al río Magdalena, los Pantagoros, los Coronados, los Amaníes y aquellos que los conquistadores simplemente describieron como los de Cabellos Largos.

Cultura y Tradiciones

Del antioqueño tradicional se ha construido la imagen de un hombre negociante, arriesgado, aventurero, extrovertido y buen conversador. Se le ha reconocido como una persona de buen sentido del humor y un "poquito exagerado" a la hora de contar sus historias. Bueno para contar chistes, cantar tangos e improvisar trovas.

Gastronomía

La gastronomía antioqueña tiene su origen en los productos agropecuarios que daban principalmente en la región: Maíz y frijol, básicamente, y diversidad de carnes y pescado.

Entre los platos típicos se encuentran:

- Bandeja paisa
- Sancocho antioqueño
- Frisoles o frijoles
- Mazamorra
- Sopa de mondongo antioqueño
- Morcilla antioqueña
- Carnes asadas al carbón o parrilladas

Artesanías

En Antioquia, la madera, el cuero y la cerámica han sido los materiales más trabajados por los artesanos. El símbolo del antioqueño que colonizó grandes territorios y volvió próspera la región es el Carriel, un maletín de cuero que se cuelga de un hombro y sirve para cargar los

TURISMO
SOSTENIBLE
AVIA TUR

objetos personales. Su elaboración es manual, se hace uno a uno, y aún se fabrican en las talabarterías de Jericó, municipio del suroeste, donde nacieron.

Para mayor

información: <http://www.sinic.gov.co/SINIC/ColombiaCultural/ColCulturalBusca.aspx?AREID=3&SECID=8&IdDep=05&COLTEM=217>

Fiestas y Eventos

En Antioquia se celebran distintos tipos de festividades. En Medellín, la más reconocida es la feria de las Flores, pero diversos eventos comerciales y gremiales también gozan de renombre nacional.

Otras fiestas

- Jardín: Fiestas de la rosa, en enero.
- Necoclí: Fiestas del Coco, en enero.
- Marinilla: Festival de Música Religiosa, en semana santa.
- Santa Fe de Antioquia: Semana Santa
- Medellín: Festival Internacional de Tango, en junio; Festival Internacional de Poesía de Medellín, en julio; Festival Internacional de Jazz y Músicas del Mundo, en septiembre.
- Sonsón: Fiestas del Maíz, en agosto.
- Concordia: Fiestas de la Poética Popular Salvo Ruiz, en octubre.

Datos Útiles

Datos clave

- Indicativo: 4

Oficinas de Turismo

Gobernación de Antioquia
Secretaría de productividad y Competitividad de la Gobernación de Antioquia.
Tel: (4) 3838638 - 3838639

Emergencias

Numero único de emergencias: 123

Departamento de Policía Antioquia:
Calle 71 No. 65 – 20. Medellín: Tel: (4) 4939300

Corporación Rescate Antioquia: (4) 2518380

TURISMO
SOSTENIBLE
AVIATUR

Bienvenidos Al Chocó



El departamento del Chocó es un inmenso tapete verde tramado de selva tropical, con una pluviometría excepcional, de las mayores del planeta, y una humedad relativa que permanentemente llena la atmósfera.

Chocó Turístico

Algunas selvas y playas no descubiertas aún, ofrecen la flora y la fauna más exótica del trópico. Las características físicas y la ubicación geográfica son aprovechadas para desarrollar actividades en la naturaleza con parámetros de conservación que ayudan a la educación y la conciencia ambiental. Con Parques Nacionales Naturales, la visita de las ballenas yubarta, el desove de las tortugas, el paso de las aves migratorias, parte de la inmensa riqueza natural nativa, tanto en el mar como en la tierra, esta región ha sido catalogada como potencial turístico para todas las épocas del año.

Generalidades

480.826 habitantes aproximadamente
De 27 °C a 30 °C
Entre 0 m s. n. m. a 1.810 m. s. n. m. en el Alto del Buey,
46.530 km²
Latitud 04°00' 50" y 08°41' 32" norte,
Longitud 76°02' 57" y 77°53' 38" oeste.

Historia del Chocó

El doblamiento del Chocó se remonta a la llegada de los primeros hombres del sur del continente americano. Los grupos humanos cazadores y recolectores no asentados, recorrieron estas tierras hace unos 000 años a.C., procedentes del Norte. A la llegada de los españoles, los principales grupos que se hallaban en el territorio y que han subsistido son los Embera, los Wannana y los Tule.

Cultura y Tradiciones

TURISMO
SOSTENIBLE
AVIATUR

El chocó, tierra de abundantes riquezas naturales, es la región con menos desarrollo en Colombia. El Chocó es el segundo departamento con más alto nivel de pluviosidad, pero no posee hidroeléctrica, ni acueductos, y adicionalmente las excesivas lluvias deterioran las pocas vías.

Gastronomía

Con la ventaja singular de encontrarse bañado por dos mares y contar en su territorio con una innumerable cantidad de ríos y fuentes hídricas, el Chocó presenta una rica y variada dieta basada principalmente en pescados de agua dulce o de mar, y arroces sazonados con especias chocoanas que le dan un toque característico.


Platos típicos

Costa Pacífica

- Sancocho de pescado de mar con coco
- Arroz con coco
- Cebiche de cangrejo
- Cebiche de camarón y atún
- Cebiche de pescado
- Cebiche de piangua
- Cebiche de pescado y camarón
- Encocado de churuleja
- Atollado de churuleja con piangua
- Atollado de piangua
- Tapado de pescado
- Mulata paseadora
- Cebiche de tollo
- El gran jujú
- Arroz de masriscos
- Pescado al ajo
- Pescado aborrajado
- Picúa guisada
- Enfocado de piangua
- Atollado de almeja
- Camarón sudado
- Pescado frito con patacón
- Mechado de atún
- Tortas de pescado
- Arroz con coco

Área del Atrato, San Juan y Baudó

TURISMO
SOSTENIBLE
AVIATUR

- 
- Sancocho de las tres carnes
 - Atollado de arroz con queso y sardina
 - Arroz clavado
 - Tapao de chere (pescado seco bocachico o dentón)
 - Sopa de mulata paseadora
 - Arroz con longaniza
 - Sopa de resplandor
 - Sudado de doncella
 - Quicharo pisado con manteca y banano cocido
 - Queso rallado con patacón
 - Sopa de pacó
 - Jujú (bolas de plátano cocido , molido aliñado y con queso)
 - Cocadas con papaya, coco y piña
 - Torta de chontaduro (con sal o con azúcar)
 - Buñuelos de chontaduro o de árbol del pan
 - Caldo de guacuco con queso
 - Bocachico o dentón sudado o ahumado

Costa Atlántica

- Sancocho de pescado de mar
- Sancocho de gallina
- Sancocho trifásico
- Sancocho de costilla
- Atollao
- Cebiche de frutos del mar
- Jaiba sudada
- Langosta guisada
- Arroz con coco
- Pescado frito
- Sopa de caracol
- Caracol guisado

Artesanías

Los artesanos de la región del Pacífico chocoano estructuran su arte creativo con los productos de la naturaleza de origen marino, riverense o selvático. Del mar, utilizan como materia prima las conchas, las escamas de pescado y las vértebras de tiburón. De la selva aprovechan las semillas, la tagua que, por su dureza, se reconoce como marfil vegetal; la estopa, la concha del coco, las fibras de las palmas, la iraca, el werregue, la damagua, los bejucos y los maderos finos como el Oquendo.

Para mayor información: <http://www.sinic.gov.co/SINIC/ColombiaCultural/ColCulturalBusca.aspx?AREID=3&SECID=8&IdDep=27&COLTEM=217>

Fiestas y Eventos

Anualmente, tienen lugar en la capital del departamento las celebraciones a San Francisco de Asís, Santo Patrón de Quibdó, conocidas como fiestas de San Pacho. Se realizan dos semanas antes del 4 de octubre, fecha propia de su conmemoración. Estas fiestas se manifiestan popularmente con desfiles de carrozas, comparsas, disfraces, bailes y festejos en general; durante el día y en horas vespertinas nocturnas.

Otras fiestas:

- Nuquí. Fiesta del Tamborito. Baile del tamborito , típico de la región, durante enero.
- Quibdó. Festival de Canto y Composición. Incentiva composiciones, géneros y formatos chocoanos, durante enero.
- Acandí. Carnaval del Caribe. Incentiva composiciones, géneros y formatos chocoanos entre febrero y marzo.
- Bahía Solano. Festival de la Bahía de Jeya. Muestra gastronómica, concursos, canotaje, pescar artesanal y comparsas, en agosto.
- Nuquí (Arusí). Festival de migración. Verbenas populares, bailes y fiestas en septiembre.
- Acandí (Capurganá): Festival de la Cigua. Muestra de caracoles, muestra gastronómica, bailes, música en octubre.
- Quibdó. Festival de Chirimía y danzas “Antero Agualimpia”. Concurso de grupos de Chirimía y Danzas a inicios de diciembre.

Datos Útiles

Datos clave

- Indicativo: 4

Oficinas de Turismo

Secretaría departamental de Turismo
Carrera 4 con Calle 25 esquina, casa de la Cultura. Quibdó.

Emergencias

Hospital San Francisco de Asís de Quibdó
Carrera 1 No. 31 – 25
Tel: (4) 671 16 60

Bahía Solano
Hospital Julio Figueroa Villa
Corregimiento El Valle, calle principal
Tel: (4) 682 70 70

TURISMO
SOSTENIBLE
AVIATUR

Acandí
Hospital Lascario
Barbosa Avendaño
Avenida la Playa con Calle Consistorial
Tel: (4) 682 80 31

Policía
Quibdó
Calle 29 No. 1-60
Tel: (4) 671 53 18 – (4) 671 13 65

Defensa civil
Quibdó
Carrera 6 No. 27 – 32
Tel: (4) 671 12 21

Bienvenidos al Municipio de Inzá

El municipio de Inzá además de ser una región comprometida con la producción de café, aporta al país un importante desarrollo en ecoturismo, agroturismo y etnoturismo.

Localizado al oriente del Departamento del Cauca y corresponde a la Provincia de Silvia de acuerdo con la división territorial que reposa en la Asamblea Departamental; junto con el municipio de Páez, que conforma la región conocida como Tierradentro.

Inza Turístico

La actividad turística del Municipio de Inzá, se centra principalmente en el Parque Arqueológico de Tierradentro, en el Resguardo de San Andrés; a su riqueza arqueológica se suman la actividad e infraestructura artesanal.

Generalidades

25.625 habitantes aproximadamente.
19 °C
1.100 m. s. n. m.
02°33' 24" Latitud norte y longitud 76°04' 00" oe ste.

Historia

Inza como población tiene su origen en la fundación de San Pedro de Guanacas efectuada en 1.577 por Don Sancho García del Espinar, que fue designado como Gobernador de Popayán y quien, para ocupar su cargo en la mencionada ciudad, se trasladó desde Timaná (Huila), en donde se encontraba, hasta la Capital del Departamento del Cauca, por la vía de Guanacas. Debido a las condiciones imperantes del Páramo le fue imposible cruzarlo, razón por la cual se demoró seis (6) meses en dicho lugar viéndose obligado a formar campamentos para él y sus hombres.

Gastronomía

Una extensa variedad de sabores abarca las preparaciones típicas de Inzá. Carnes, frutas y verduras se convierten en una mezcla cultural que deleita,

MO
SOSTENIBLE
AVIATUR

Se pueden encontrar platos representativos como:

- Tradicional y ancestral muto.
- Sancocho de Gallina de Campo
- Tamal de Pipián

Artesanías

Son de gran importancia las artesanías que se producen en la región gracias al compromiso de los artesanos, que a través del tiempo han conservado las raíces de sus creaciones.

En Inzá, las comunidades indígenas producen su propio vestuario e indumentaria, haciendo de estos elementos parte de sus artesanías; procesan productos de la región como tinte, productos naturales, jigras o mochilas y oros tejidos con lanas auténticas de ovejo.

Fiesta y Eventos

La religión es un elemento primordial de los habitantes de Inzá y de municipios cercanos, por lo que son destacables las celebraciones de la Semana Santa en Popayán, Festival de Música Religiosa y La Fiesta Patronal del Amo Jesús de Guanacas. Así mismo, se puede disfrutar del Congreso Nacional Gastronómico Popayán

Otras Fiestas

- Concurso Baile El Sotareño
- Fiestas del corregimiento de Tuminá

Datos Útiles

Emergencias

Estación de Policía De Inzá 312 281 13 98

Batallón combate terrestre No. 57: 321 276 18 80

SIETE PRINCIPIOS BÁSICOS

Los actores del turismo encontrarán en siete principios básicos una guía que, junto con la razón y el deseo de actuar éticamente, permitirán un desarrollo sostenible.

1. Prepare y planifique con anticipación,
2. Viaje y acampe sobre superficies durables.
3. Disponga adecuadamente los desechos.
4. Deje lo que encuentre.
5. Minimice el uso e impacto de las fogatas.
6. Respete la vida silvestre.
7. Sea considerado con otros visitantes y con los habitantes locales.

Estos siete principios son los fundamentales a partir de los cuales los participantes de las actividades de turismo inician la práctica del turismo responsable y ético. Para garantizar las buenas prácticas, la mejor recomendación que pueden seguir es pensar y cuestionarse antes de actuar, buscando respuestas que indiquen con claridad si las acciones al viajar a sitios naturales son ambientalmente éticas o no. Su conciencia ambiental le dará la respuesta a esta

TURISMO
SOSTENIBLE
AVIA TUR

pregunta y cuando regrese a casa debe tener la certeza de los sitios que visitó quedaron mejor que como los encontró.

OTRAS RECOMENDACIONES

- Por favor siga las sugerencias de los funcionarios de los lugares históricos, parques naturales y de los encargados de la operación de los servicios turísticos y guías.
- No deje la basura en las playas, llévela con usted en su mochila y deposítela en un lugar adecuado para su correcto tratamiento.
- ¡Ahorre Agua! Tome baños cortos.
- ¡Ahorre Energía! Apague el aire acondicionado cuando salga de su habitación.
- Cuide los corales durante las actividades de buceo o careteo, absténgase de tocarlos ya que son muy frágiles y tardan mucho en crecer.
- Colabore a las comunidades locales y su sustento, compre artesanías a un precio justo.

VESTUARIO

- Viaje ligero de equipaje.
- Lleve vestido de baño y ropa fresca de fácil secado.
- Use sombrero para evitar quemaduras de sol.
- Utilice zapatos cómodos que tengan buen agarre.

SALUD

- Use en todo momento bloqueador solar, preferiblemente que no contamine la capa de ozono.
- Debido a la humedad se recomienda estar hidratándose constantemente.
- Se recomienda llevar su propio termo.
- Vacuna de la fiebre amarilla. No es obligatoria.

Seguridad

La Organización Aviatur ha establecido políticas y parámetros internos que promueven normas de seguridad en relación con oficinas, personal, protección, uso y tratamiento de datos o información financiera y personal, privacidad y tratamiento de datos personales, seguridad informática, física, comunicaciones, lógica y de seguridad y salud en el trabajo, con el fin implementar acciones para mitigar riesgos y dar cumplimiento a la normatividad vigente y las políticas corporativas.

La Organización Aviatur está comprometida con el cumplimiento de todas las normas legales vigentes (www.aviatur.com).

Pacto Global

Derechos del pasajero y/o deberes del transportador - SIC - www.rues.org.co Aerocivil - Contra la pornografía infantil - Denuncie situaciones que afectan a menores de 18 años

AVIATUR apoya el trabajo de UNICEF comprometiéndose con la protección de los derechos de las niñas, niños y adolescentes en Colombia y el mundo. Necesitamos también tu compromiso. Invierte en el poder de los niños, invierte en el valor más rentable de Colombia


Términos y condiciones del Sitio - Política de privacidad y tratamiento de los datos personales -
Formulario de Reversión de Pagos - Todos los derechos reservados

Derecho de retracto y desistimiento, según Resolución 1209 del 5/25/2015 de la UAEAC.

Registro Nacional de Turismo No. 438. / 35207 / 7774

Aviatur.com 2016 - NIT: 860.000.018-2 - Avenida 19 No. 4 - 62 PBX: 57 1 3817111 -
cliente.com@aviatur.com.co

Aviatur INC. - 6316 NW AVE DORAL, FL 33178 - 01 8000 911 555



TURISMO
SOSTENIBLE
AVIATUR